

Matrouh Governorate	1	محافظة مطروح
Geographic Features	2	الملامح الجغرافية
Population Features	3	الملامح السكانية
Labor Market Features	3	ملامح سوق العمل
Education Features	4	الملامح التعليمية
Vocational Training Centers	5	مراكز التدريب المهني
Health Features	6	الملامح الصحية
Culture Features	8	الملامح الثقافية
Youth and Sports	9	الشباب والرياضة
Social Affairs	9	الشؤون الاجتماعية
Supply Services	10	الخدمات التموينية
Economic Features	10	الملامح الاقتصادية
Tourism	12	السياحة
New Cities	12	المدن الجديدة
Political Participation	13	المشاركة السياسية
Environment	13	البيئة
Infrastructure Features	14	ملامح البنية الأساسية
Compared Indicators among centers and towns of Matrouh governorate 2009	16	مقارنة أهم مؤشرات مراكز ومدن محافظة مطروح ٢٠٠٩
Indicators of Towns and Cities		مؤشرات المراكز والمدن
El Hamam	17	الحمام
El Saloum	25	السلوم
EL-Daba'a	33	الضبعة
El Alamain	41	العلمين
El Negela	49	النجيلة
Sedy Barany	57	سيدي براني
Siwa	65	سيوة
Marsa Matrouh	73	مرسي مطروح

Definitions and Concepts

81

المفاهيم والتعاريف

Data Sources

90

مصادر البيانات

Matrouh Governorate

Matrouh is one of Alexandria Region's governorates that encompasses Alexandria, Behaira, and Matrouh governorates. It enjoys a unique location on the Mediterranean Sea and the hub between Egypt and the Arab Magreb. Add to this, the governorate has a deep-rooted history and a promising future.

The governorate's total area comes to nearly 166.563 thousand km², and is divided into 8 marakez, 8 cities, 56 rural local units which consist of 1 village and 53 hamlets. The governorate's population reached 388.34 thousand and population natural growth rate has stood at 43.60 per thousand. Main activities of the population are trade and sheep and camels grazing as well as cultivation of figs and olives.

Matrouh has huge potentials for agricultural development. Since it has abundant water resources, including the underground water, floods, rain, and natural springs as well as Al Nassr Tributary project.

Matrouh adds to Egypt's touristic assets being rich in its natural, historical and religious potentials and historical sites. In this context, Matrouh can be a shrine for different kinds of tourism. Matrouh sand coast extends over 450 km and is ripped by peaceful bays providing a sense of safety for tourists.

The governorate is endowed with several attractions, most important of which are: Marina Monastery, the Mass Graves, the Military Museum in Alamein, Rumelle Museum, Ramses II Temple in Oum El Rakham, and Cleopatra Bath, Siwa Oasis, and Seedy Soliman mosque as well as the hot sand that cures dermatitis and rheumatism diseases.

The governorate has 2 precincts for People's Assembly and one for the Shura Council.

محافظة مطروح هي إحدى محافظات إقليم الإسكندرية الذي يضم محافظات (الإسكندرية – البحيرة – مطروح)، وللمحافظة موقع متميز على شاطئ البحر الأبيض المتوسط. وتشغل محافظة مطروح موقعا هاما على خريطة مصر حيث تمثل همزة الوصل بين مصر والمغرب العربي ولها تاريخ عريق، ومستقبل واعد.

تبلغ المساحة الكلية للمحافظة حوالي ١٦٦,٥٦٣ ألف كم^٢. وتنقسم المحافظة إلى ٨ مراكز، ٨ مدن، وتضم ٥٦ وحدة محلية تتبعها قرية واحدة و٥٣ كفرا ونجعا وعزبة، ويبلغ إجمالي عدد سكان المحافظة حوالي (٣٨٨,٣٤) ألف نسمة، ويبلغ معدل الزيادة الطبيعية ٤٣,٦٠ لكل ألف نسمة. ويعد النشاط الرئيسي للسكان التجارة وتربية الأغنام والإبل وزراعة بساتين التين والزيتون.

كما تتوفر في محافظة مطروح إمكانيات التنمية الزراعية، وتتمثل في: إمكانيات استغلال المياه الجوفية ومياه السيول والأمطار والعيون الطبيعية. بالإضافة إلى مياه مشروع ترعة النصر.

ويمكن لمحافظة مطروح أن تضيف إلى مستقبل مصر السياحي أبعادا جديدة بما لها من إمكانيات طبيعية وتاريخية ودينية تجعلها تصلح للأنماط السياحية المختلفة، حيث إن ساحل مطروح يمتد بطول ٤٥٠ كم. ومعظم شواطئ المحافظة رملية تتخللها الخلجان الهادئة التي تمنح السائح إحساسا بالأمان بين أحضان الطبيعة، وتُعتبر محافظة مطروح غنية بأماكن الجذب السياحي، وأهمها: دير مارينا، ومقابر الدفن الجماعي، والمتحف الحربي بالعلمين، ومتحف روميل، ومعبد رمسيس الثاني بأم الرخم، وحمام كليوباترا، ومنطقة واحدة سيوه، ومسجد سيدي سليمان بالإضافة إلى الرمال الحارة التي تشفي الأمراض الجلدية والأمراض الروماتزمية.

يوجد بالمحافظة ٢ دائرة انتخابية لمجلس الشعب ودائرة انتخابية واحدة لمجلس الشورى.

Matrouh Governorate



عاصمة المحافظة: مدينة مرسى مطروح.

The governorate's capital: Marsa Matrouh city.

العيد القومي للمحافظة: ٢٤ أغسطس بمناسبة ذكرى معركة وادي ماجد عام ١٩١٥.

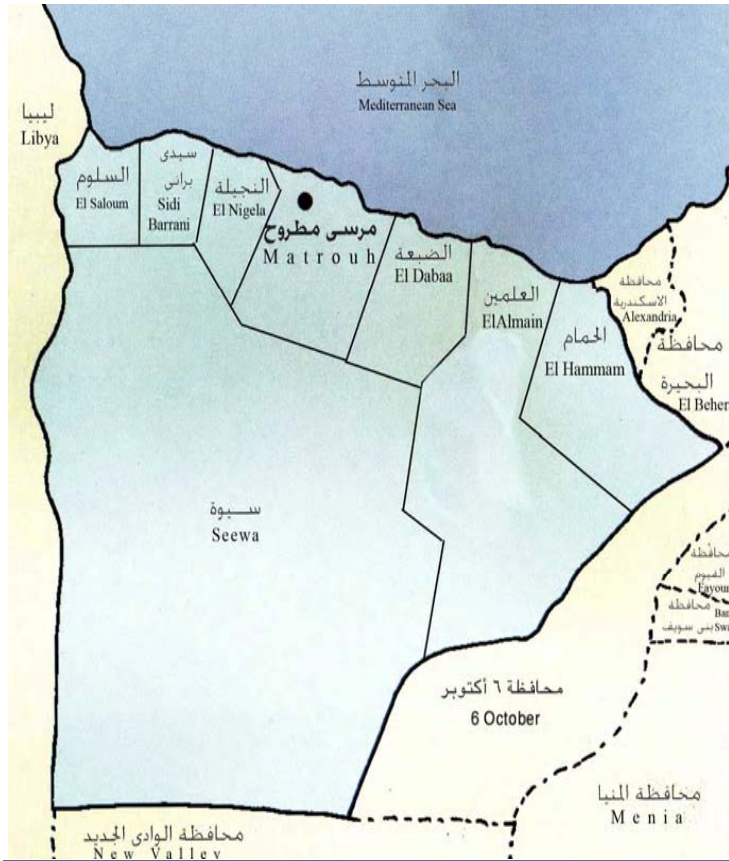
The Governorate's national day: 24th August commemorates Maged Vally battle that took place in 1915.

وصف الشعار: غصن الزيتون رمز السلام والمحصول الأساسي بالمحافظة، والغزال يشير إلى ما تشتهر به المحافظات الصحراوية والمحميات، والبرج يشير إلى آبار البترول.

Emblem: The olive branch symbolizes peace and olive is the major crop of the governorate. The emblem shows also a deer that desert governorates and protectorates are famous for. The tower refers to oil wells.

الموقع: تقع محافظة مطروح في الركن الشمالي الغربي للجمهورية، وتمتد على ساحل البحر الأبيض المتوسط من الكيلو (٤١) غرب الإسكندرية حتى السلوم غرباً، تحدها ليبيا من جهة الغرب حتى جنوب واحة سيوه، ويحدها جنوباً محافظة الوادي الجديد، ومن الشرق محافظات الإسكندرية والبحيرة و٦ أكتوبر.

Location: Matrouh governorate lies in the Western North of the Republic. It extends along the Mediterranean Sea from Kilo 41 West of Alexandria to El Saloum in the West. It is bordered in the West by Libya up to South of Seewa and by New Valley governorate in the South and in the East by Alexandria, El Behera and 6 October.





الملاحج الجغرافية ٢٠١٠

Geographic Features 2010

التقسيم الإداري^[١]

Administrative Division^[١]

عدد المراكز (مركز)	عدد المدن (مدينة)	عدد الأحياء (حي)	عدد الوحدات المحلية القروية (وحدة)	قرى توابع (قرية)	قرى لا تدخل في نطاق وحدات محلية (قرية)	كفور ونجوع وعزب (كفور/نجم/عزبة)
No. of marakez (Markz)	No. of cities (City)	No. of districts (District)	No. of rural local units (Unit)	Affiliated villages (Village)	Villages outside local units (Village)	Hamlets (Hamlet)
8	8	0	56	1	39	53

المساحة^[٢]

Unit

الوحدة

القيمة

Value

Area^[2]

Total area	Km ²	166563.00	كم ^٢	المساحة الكلية
Populated area	Km ²	3921.20	كم ^٢	المساحة المأهولة
Housing and scattering areas	Km ²	2906.00	كم ^٢	سكن ومتناثرات
Facilities and cemeteries	Km ²	0.00	كم ^٢	منافع وجبانات
Ponds and fallow	Km ²	0.00	كم ^٢	برك وأراض بور
Agricultural land within agricultural borders	Km ²	1015.20	كم ^٢	أراضي زراعية داخل الزمام
Agricultural land outside agricultural borders	Km ²	0.00	كم ^٢	أراضي زراعية خارج الزمام
Population density in the populated area	Thousand Persons/ km ²	0.10	ألف نسمة /كم ^٢	الكثافة السكانية بالنسبة للمساحة المأهولة
Population density in the total area	Thousand Persons/ km ³	0.002	ألف نسمة /كم ^٣	الكثافة السكانية بالنسبة للمساحة الكلية
Populated area (% of total area)	%	2.35	%	نسبة المساحة المأهولة للمساحة الكلية

المناطق غير الآمنة^[٢]

Unit

الوحدة

القيمة

Value

Unsafe Areas^[2]

No. of unsafe Areas

Area

11

منطقة

عدد المناطق غير الآمنة

There are 11 unsafe areas distributed as follows:

Marsa Matrouh: 5 areas
Siwa : 3 areas
El Saloum: 3 areas

توجد ١١ منطقة غير آمنة بمحافظة مطروح موزعة كالتالي:

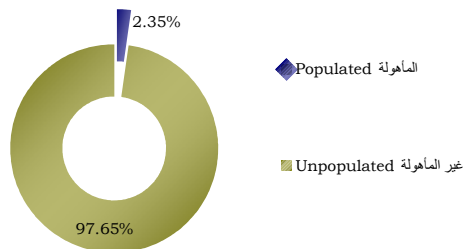
مرسى مطروح: ٥ مناطق

سيوة: ٣ مناطق

السلوم: ٣ مناطق

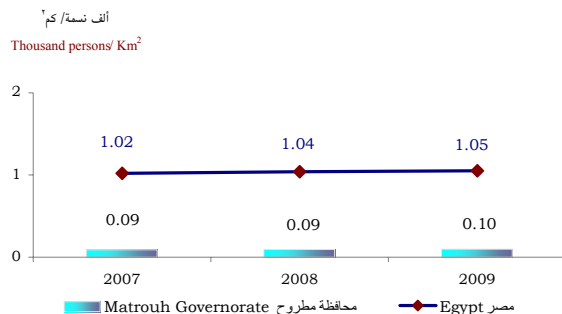
توزيع المساحة الكلية عام ٢٠٠٩

Distribution of the total area in 2009



تطور الكثافة السكانية بالنسبة للمساحة المأهولة (٢٠٠٧-٢٠٠٩)

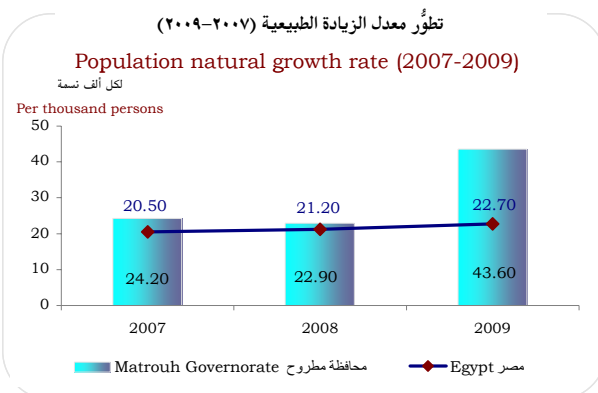
Population density in the populated area (2007-2009)





الملامح السكانية ٢٠١٠

Population Features 2010



تطور متوسط حجم الأسرة (٢٠٠٦-١٩٩٦-١٩٨٦)
The average of family members (1986-1996-2006)

	2006	1996	1986	
Matrouh	5.3	5.0	5.9	مطروح
Egypt	4.2	4.7	4.9	مصر



البيان [٣]	الوحدة	القيمة Value	Unit	Item [3]
عدد السكان [٣١]	ألف نسمة	388.34	Thousand Persons	Total population [31]
متوسط حجم الأسرة (٢٠٠٦)	فرد	5.33	Person	Average of family members (2006)
معدل المواليد	مولود حي / ألف نسمة	47.50	Live birth/ Thousand Persons	Birth rate
معدل الوفيات	متوفي / ألف نسمة	3.90	Dead Person/ Thousand Persons	Mortality rate
معدل الزيادة الطبيعية	لكل ألف نسمة	43.60	Per Thousand Persons	Population natural growth rate
عدد عقود الزواج	عقد / ١٠٠ ألف نسمة	551.84	Contract/ 100 Thousand Persons	No. of marriage contracts
عدد إشهادات الطلاق	إشادة / ١٠٠ ألف نسمة	140.60	Incident/ 100 Thousand Persons	No. of divorce incidents

Labor Market Features 2010

ملامح سوق العمل ٢٠١٠

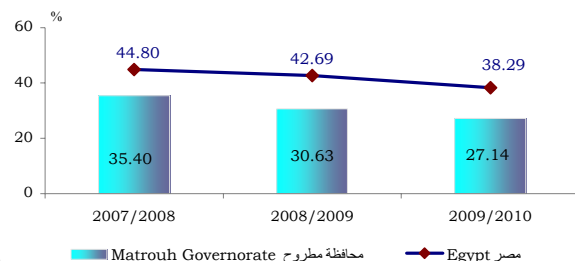
قوة العمل [٣]	الوحدة	القيمة Value	Unit	Labor Market [3]
إجمالي قوة العمل	ألف نسمة	107.40	Thousand Persons	Total labor force
عدد المشتغلين	ألف مشغل	98.40	Thousand Employed	No. of employed persons
عدد المتعطلين	ألف متعطل	9.00	Thousand Unemployed	No. of unemployed persons
نسبة قوة العمل إلى السكان	%	27.66	%	Labor force (% of population)
معدل البطالة	%	8.38	%	Rate of unemployment



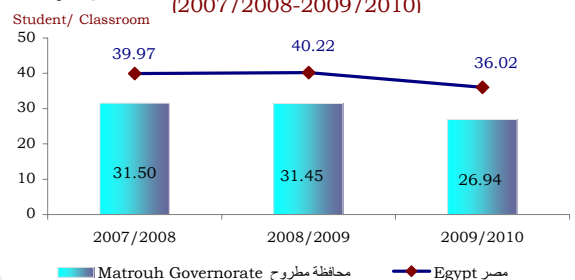
الملاحح التعليمية ٢٠١٠/٢٠٠٩

Education Features 2009/2010

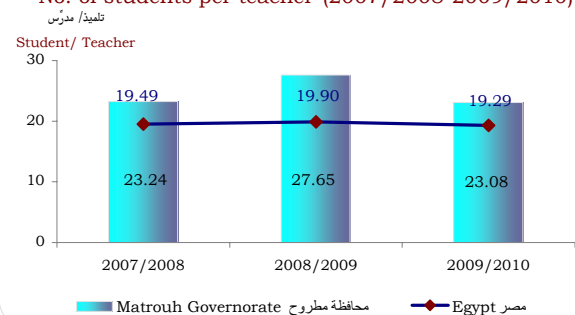
تطوّر نسبة من تمّ محو أميتهم للمقيدين (٢٠١٠/٢٠٠٩-٢٠٠٨/٢٠٠٧)
Literates (% of enrolled) (2007/2008-2009/2010)



تطوّر كثافة الفصل بالتعليم العام (٢٠١٠/٢٠٠٩-٢٠٠٨/٢٠٠٧)
Classroom density in general education
(2007/2008-2009/2010)



تطوّر نصيب المدرّس من التلاميذ (٢٠١٠/٢٠٠٩-٢٠٠٨/٢٠٠٧)
No. of students per teacher (2007/2008-2009/2010)



Literacy ^[5]

	Unit	القيمة Value	الوحدة	محو الأمية ^[5]
No. of targeted illiterates	Thousand Persons	4.10	ألف نسمة	عدد المستهدف من الأميين
No. of enrolled in literacy classes	Thousand Persons	7.23	ألف نسمة	عدد المقيدين بفصول محو الأمية
Enrolled (% of targeted illiterates)	%	176.39	%	نسبة المقيدين إلى المستهدف من الأميين
No. of literates	Thousand Persons	1.96	ألف نسمة	عدد من تمّ محو أميتهم
Literates (% of enrolled)	%	27.14	%	نسبة من تمّ محو أميتهم للمقيدين
Illiteracy rate (10 years+) (2006)	%	35.08	%	معدّل الأمية (١٠ سنوات فأكثر) (٢٠٠٦)

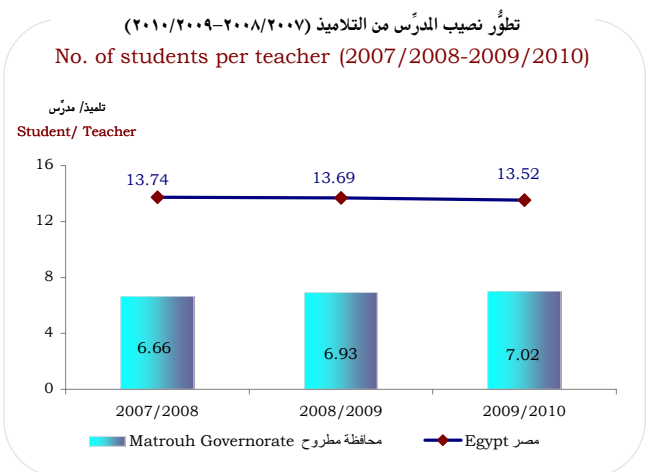
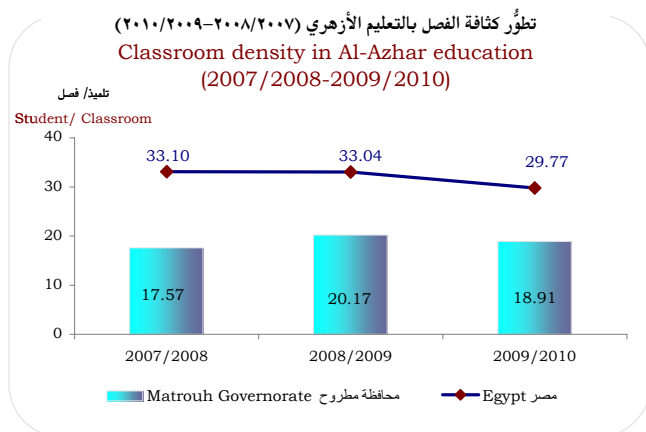
Pre-University Education (General) ^[6]

	Unit	القيمة Value	الوحدة	التعليم قبل الجامعي (العام) ^[6]
No. of schools & sections	School & Section	531	مدرسة وقسم	عدد المدارس والأقسام
No. of classrooms	Thousand Classrooms	3.01	ألف فصل	عدد الفصول
No. of students	Thousand Students	81.21	ألف تلميذ	عدد التلاميذ
Females (% of total students)	%	42.60	%	نسبة الإناث إلى إجمالي التلاميذ
No. of teachers	Thousand Teachers	3.52	ألف مدرّس	عدد المدرسين
Classroom density	Student/ Classroom	26.94	تلميذ/ فصل	كثافة الفصل
No. of students per teacher	Student/ Teacher	23.08	تلميذ/ مدرّس	نصيب المدرّس من التلاميذ
% of schools provided with computers	%	62.90	%	نسبة المدارس المزودة بحاسب آلي
No. of technical schools	School	16	مدرسة	عدد المدارس الفنية
No. of private schools	School	14	مدرسة	عدد المدارس الخاصة



الملاح التعليمية ٢٠١٠/٢٠٠٩ (تابع)

Education Features 2009/2010 (Cont.)



يوجد عدد ١٩ مركز تدريب مهني بمحافظة مطروح عام ٢٠١٠/٢٠٠٩.

Pre-University Education (Al-Azhar) ^[7]

التعليم قبل الجامعي (الأزهري) ^[7]	الوحدة	القيمة Value	Unit	Pre-University Education (Al-Azhar) ^[7]
عدد المعاهد الأزهرية	معهد	88	Institute	No. of Al-Azhar institutes
عدد الفصول	ألف فصل	0.45	Thousand Classrooms	No. of classrooms
عدد التلاميذ	ألف تلميذ	8.47	Thousand Students	No. of students
نسبة الإناث إلى إجمالي التلاميذ	%	43.13	%	Females (% of total students)
عدد المدرسين	ألف مدرس	1.21	Thousand Teachers	No. of teachers
كثافة الفصل	تلميذ/ فصل	18.91	Student/ Classroom	Classroom density
نصيب المدرس من التلاميذ	تلميذ/ مدرس	7.02	Student/ Teacher	No. of students per teacher
نسبة المعاهد المزودة بحاسب آلي	%	59.09	%	% of institutes provided with computers

Vocational Training Centers 2009/2010

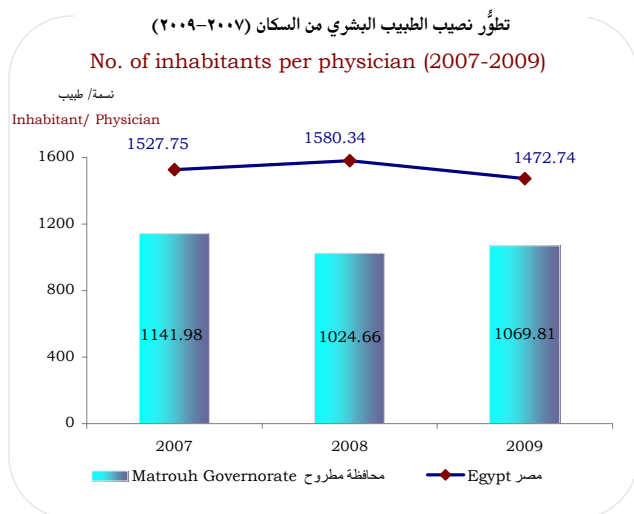
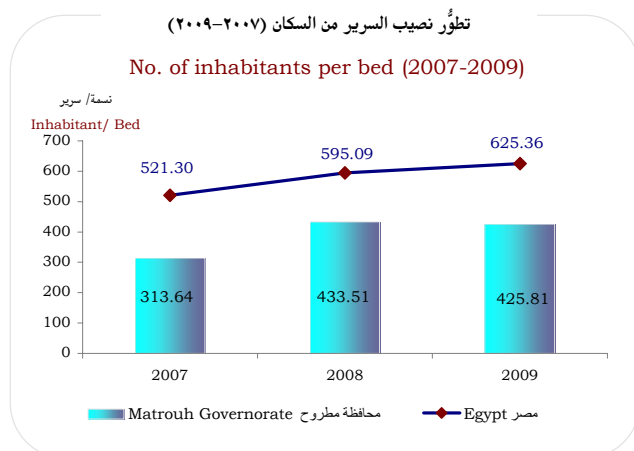
مراكز التدريب المهني ٢٠١٠/٢٠٠٩

البيان ^[4]	الوحدة	القيمة Value	Unit	Item ^[4]
عدد مراكز التدريب المهني	مركز	19	Center	No. of vocational training centers
عدد المتدربين	متدرب	776	Trainee	No. of trainees
نصيب مركز التدريب المهني من قوة العمل	ألف نسمة/ مركز	5.65	Thousand Persons/ Center	Labor force per vocational training center
سعة مراكز التدريب	متدرب	1240	Trainee	Total capacity of vocational training centers



الملامح الصحية ٢٠١٠

Health Features 2010

Hospitals belong to the Ministry of Health & other Entities ^[9]

No. of hospitals belong to the Ministry of Health

Unit

القيمة
Value

الوحدة

مستشفيات وزارة الصحة
وجهات أخرى ^[9]

مستشفيات تتبع ديوان عام وزارة الصحة

Hospital

0

مستشفى

No. of public and central hospitals

Hospital

10

مستشفى

المستشفيات العامة والمركزية

No. of specialized hospitals

Hospital

4

مستشفى

مستشفيات تخصصية

Educational hospitals

Hospital

0

مستشفى

مستشفيات تعليمية

Educational institutes

Institute

0

معهد

معاهد تعليمية

Hospitals of health insurance authority

Hospital

0

مستشفى

مستشفيات هيئة التأمين الصحي

No. of inhabitants per bed

Inhabitant/ Bed

425.81

نسمة/ سرير

نصيب السرير من السكان

No. of working physicians

Physician

363

طبيب

عدد الأطباء البشريين القائمين بالعمل

No. of inhabitants per physician

Inhabitant/ Physician

1069.81

نسمة/ طبيب

نصيب الطبيب البشري من السكان

No. of working dentists

Dentist

39

طبيب أسنان

عدد أطباء الأسنان القائمين بالعمل

No. of working pharmacists

Pharmacist

82

صيدلي

عدد الصيادلة القائمين بالعمل

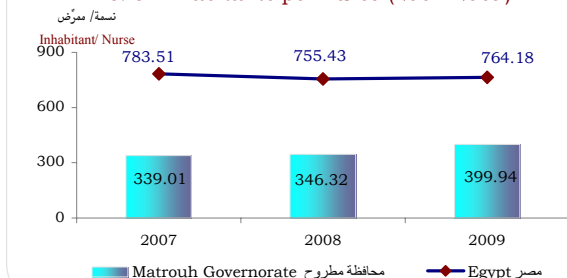


الملامح الصحية ٢٠١٠ (تابع)

Health Features 2010 (Cont.)

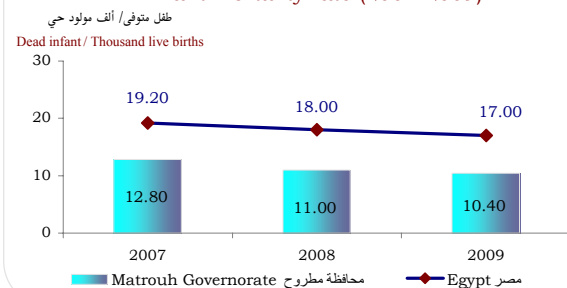
تطور نصيب الممرض من السكان (٢٠٠٧-٢٠٠٩)

No. of inhabitants per nurse (2007-2009)



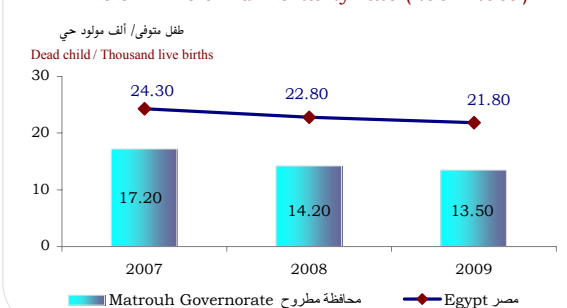
معدل وفيات الأطفال الرضع (٢٠٠٧-٢٠٠٩)

Infant mortality rate (2007-2009)



معدل وفيات الأطفال دون الخامسة (٢٠٠٧-٢٠٠٩)

Below- five child mortality rate (2007-2009)



Hospitals belong to the Ministry of Health & other Entities ^[9]

Unit	الوحدة	القيمة	مستشفيات وزارة الصحة وجهات أخرى ^[9]
Value			
No. of working nursing staff	Nurse	971	عدد هيئة التمريض القائمة بالعمل
No. of inhabitants per nurse	Inhabitant/ Nurse	399.94	نصيب الممرض من السكان
Curative institutions	Institution	0	مؤسسات علاجية
University hospitals	Hospital	0	مستشفيات جامعية
Other hospitals	Hospital	0	مستشفيات أخرى
Private sector hospitals	Hospital	3	مستشفيات القطاع الخاص

Woman and Child Indicators ^[9]

Unit	الوحدة	القيمة	مؤشرات المرأة والطفل ^[9]
Value			
Newly born mortality rate	Dead Child/ Thousand Live Births	3.80	معدل وفيات الأطفال حديثي الولادة
Infant mortality rate	Dead Child/ Thousand Live Births	10.40	معدل وفيات الأطفال الرضع
Below- five child mortality rate	Dead Child/ Thousand Live Births	13.50	معدل وفيات الأطفال دون الخامسة

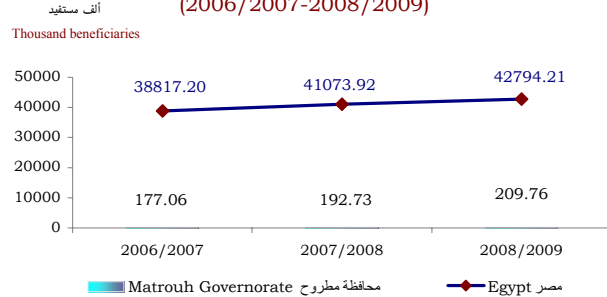


الملامح الصحية ٢٠١٠ (تابع)

Health Features 2010 (Cont.)

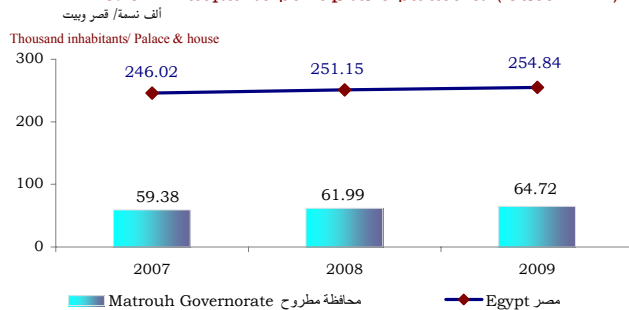
تطور عدد المستفيدين من التأمين الصحي (٢٠٠٩/٢٠٠٨-٢٠٠٧/٢٠٠٦)

No. of beneficiaries from health insurance system
(2006/2007-2008/2009)



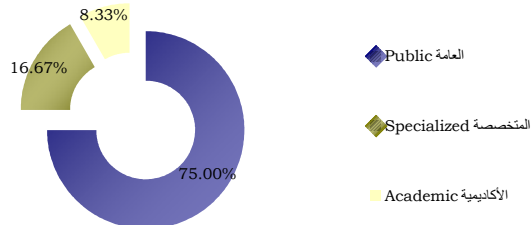
تطور نصيب قصر وبيت الثقافة من السكان (٢٠٠٩-٢٠٠٧)

No. of inhabitants per culture palace & house (2007-2009)



التوزيع النسبي للمكتبات وفقا للنوع ٢٠٠٩

Relative distribution of libraries by type 2009



General Indicators^[9]

No. of beneficiaries from health insurance system	Thousand Beneficiaries	209.76
Beneficiaries from health insurance system (% of total population)	%	54.02
No. of ambulances	Ambulance	142
No. of inhabitants per ambulance	Thousand Inhabitants/ Ambulance	2.74
No. of family planning centers	Center	64
No. of mobile clinic	Clinic	28
No. of patients treated at the state expense (in Egypt)	Thousand Persons	3.94
Total medical treatment expenditure at the state expense (in Egypt)	L.E Million	5.21

Unit

القيمة

الوحدة

مؤشرات عامة^[٩]

Value

ألف مستفيد

عدد المستفيدين من التأمين الصحي

%

نسبة المستفيدين من التأمين الصحي لإجمالي السكان

سيارة إسعاف

عدد سيارات الإسعاف

ألف نسمة / سيارة

نصيب سيارة الإسعاف من السكان

مركز

عدد مراكز تنظيم الأسرة

عيادة

عدد العيادات المتنقلة

ألف نسمة

عدد من تم علاجهم على نفقة الدولة (داخل مصر)

مليون جنيه

إجمالي نفقات العلاج على نفقة الدولة (داخل مصر)

Culture Features 2010

ملامح ثقافية ٢٠١٠

Item^[10]

Unit

القيمة

الوحدة

البيان^[١٠]

Value

No. of culture palaces & houses

Palace & House

6

قصر وبيت

عدد قصور وبيوت الثقافة

No. of inhabitants per culture palace & house

Thousand Inhabitants/ Palace & House

64.72

ألف نسمة/ قصر وبيت

نصيب قصر وبيت الثقافة من السكان

No. of culture palaces & houses provided with computers

Palace & House

1

قصر وبيت

عدد قصور وبيوت الثقافة المزودة بحاسب آلي

No. of monuments museums

Museum

1

متحف

عدد متاحف الآثار

Total number of libraries:

Library

12

مكتبة

إجمالي عدد المكتبات:

No. of public libraries

Library

9

مكتبة

عدد المكتبات العامة

No. of specialized libraries

Library

2

مكتبة

عدد المكتبات المتخصصة

No. of academic libraries

Library

1

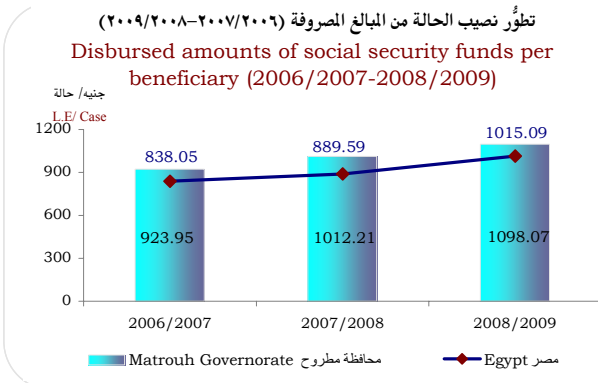
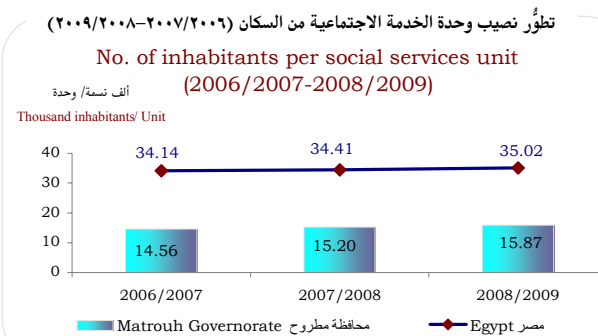
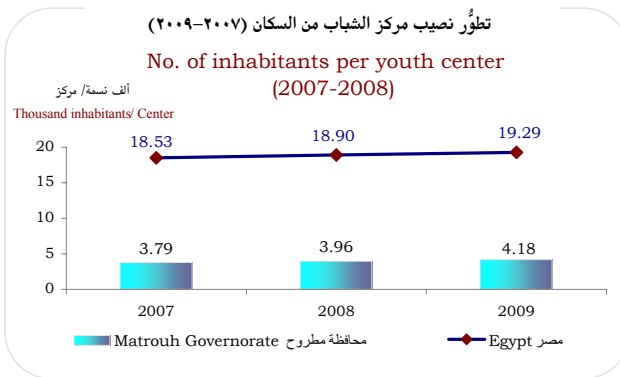
مكتبة

عدد المكتبات الأكاديمية



الشباب والرياضة ٢٠١٠

Youth and Sports 2010

Item^[13]

No. of youth centers

Unit

Center

القيمة
Value

93

الوحدة

مركز

البيان^[13]

عدد مراكز الشباب

No. of sporting clubs

Club

41

نادي

عدد الأندية الرياضية

No. of sports playground

Playground

37

ملعب

عدد الملاعب الرياضية

No. of sporting stadiums

Stadium

0

ستاد

عدد الإستادات الرياضية

No. of youth houses

House

1

بيت

عدد بيوت الشباب

No. of youth hostels

Hostel

1

نزل

عدد نزل الشباب

No. of libraries in youth centers

Library

59

مكتبة

عدد مكتبات مراكز الشباب

No. of inhabitants per youth center

Thousand Inhabitants/
Center

4.18

ألف نسمة / مركز

نصيب مركز الشباب من السكان

No. of indoors sport halls

Hall

0

صالة

عدد الصالات المغطاة

Social Affairs 2008/2009

الشؤون الاجتماعية ٢٠٠٨/٢٠٠٩

Item^[10]

No. of social services units

Unit

Unit

القيمة
Value

25

الوحدة

وحدة

البيان^[10]

عدد وحدات الخدمة الاجتماعية

No. of inhabitants per social services unit

Thousand Inhabitants/
Unit

15.87

ألف نسمة / وحدة

نصيب وحدة الخدمة الاجتماعية من السكان

No. of community associations

Association

153

جمعية

عدد الجمعيات الأهلية

No. of inhabitants per community association

Thousand Inhabitants/
Association

2.59

ألف نسمة / جمعية

نصيب الجمعية الأهلية من السكان

No. of beneficiaries of social security

Thousand Cases

9.93

ألف حالة

الحالات المستفيدة من الضمان الاجتماعي

Disbursed amounts of social security funds

L.E Million

10.90

مليون جنيه

المصروف من الضمان الاجتماعي

Amount of disbursed funds per beneficiary

L.E/ Case

1098.07

جنيه / حالة

نصيب الحالة من المبالغ المصروفة

No. of productive family projects

Thousand Projects

13.87

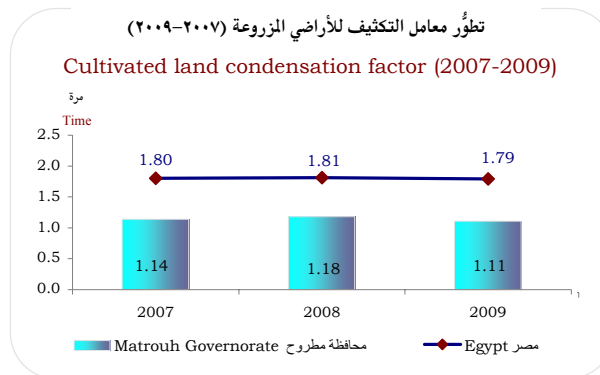
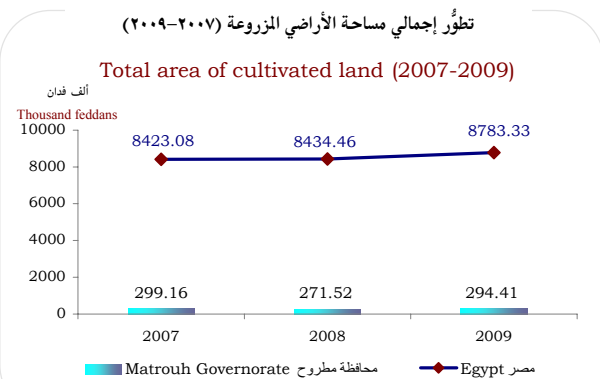
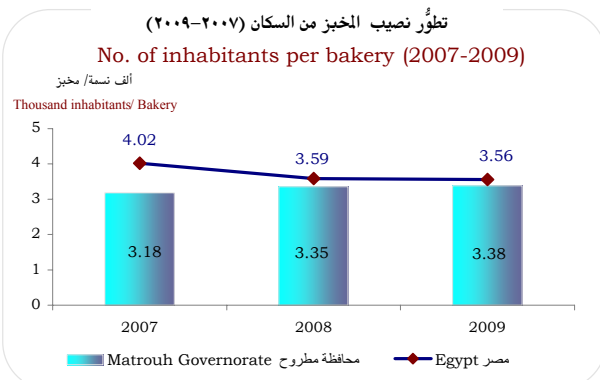
ألف مشروع

عدد مشروعات الأسر المنتجة



الخدمات التموينية ٢٠١٠

Supply Services 2010



Item ^[17]	Unit	القيمة Value	الوحدة	البيان ^[١٧]
No. of bakeries:	Bakery	115	مخبز	عدد المخابز:
Subsidized balady bakeries	Bakery	115	مخبز	مخابز بلدية مدعمة
Tabaky bakeries	Bakery	0	مخبز	مخابز طباقى
No. of inhabitants per bakery	Thousand Inhabitants/ Bakery	3.38	ألف نسمة / مخبز	نصيب الخبز من السكان
Supplied quota of subsidized flour	Thousand Tons	47.51	ألف طن	الحصة المصروفة من الدقيق المدعم
Per capita subsidized flour quota	Kg/ Person	122.33	كجم/ فرد	نصيب الفرد من حصة الدقيق المدعم
No. of ration cards	Thousand Ration Cards	34.87	ألف بطاقة	عدد البطاقات التموينية
Beneficiaries of ration cards (% of total population)	%	65.55	%	نسبة المستفيدين من البطاقات التموينية لإجمالي السكان

Economic Features 2010

الملامح الاقتصادية ٢٠١٠

Agricultural Activity ^[18]	Unit	القيمة Value	الوحدة	النشاط الزراعي ^[١٨]
Total area of cultivated land	Thousand Feddans	294.41	ألف فدان	إجمالي مساحة الأراضي المزروعة
Total area of old cultivated land	Thousand Feddans	0.00	ألف فدان	إجمالي مساحة الأراضي المزروعة القديمة
Total area of newly cultivated land	Thousand Feddans	294.41	ألف فدان	إجمالي مساحة الأراضي المزروعة الحديثة
Total cropped area	Thousand Feddans	327.44	ألف فدان	إجمالي المساحة المحصولية
Cultivated land condensation factor	Time	1.11	مرة	معامل التكتيف للأراضي المزروعة
No. of agricultural cooperative associations	Association	0	جمعية	عدد الجمعيات التعاونية الزراعية
No. of specialised associations	Association	12	جمعية	عدد الجمعيات النوعية



الملامح الاقتصادية ٢٠١٠ (تابع)

Economic Features 2010 (Cont.)

Agricultural Activity (Cont.)
[18]

Unit

القيمة
Value

الوحدة

النشاط الزراعي (تابع) [١٨]

No. of poultry farms

Farm

317

مزرعة

عدد مزارع الدواجن

No. of cattle slaughterhouses

Slaughterhouse

9

مجزر

عدد مجازر الماشية

No. of poultry slaughterhouses

Slaughterhouse

0

مجزر

عدد مجازر الدواجن

Industrial Activity [19]

Unit

الوحدة

النشاط الصناعي [١٩]

No. of registered industrial establishments

Establishment

17

منشأة

إجمالي عدد المنشآت الصناعية المسجلة

No. of workers at registered industrial establishments

Worker

732

عامل

إجمالي عدد العمال بالمنشآت الصناعية المسجلة

No. of industrial zones *

Zone

1

منطقة

عدد المناطق الصناعية *

Total area allocated for industrial zones *

Thousand Feddan

0.80

ألف فدان

المساحة الإجمالية للمناطق الصناعية *

Area allocated for industrial activity *

Feddan

482

فدان

المساحة المخصصة للنشاط الصناعي *

Area available for allocation *

Feddan

482

فدان

المساحة المتاحة للتخصيص *

No. of productive cooperation associations

Association

14

جمعية

عدد جمعيات التعاون الإنتاجي

No. of members of productive cooperation associations

Member

309

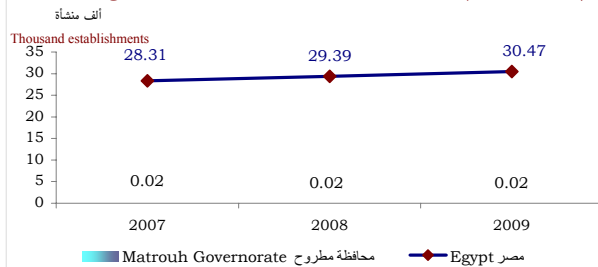
عضو

عدد أعضاء جمعيات التعاون الإنتاجي

* بيان ٢٠٠٩/٢٠٠٨

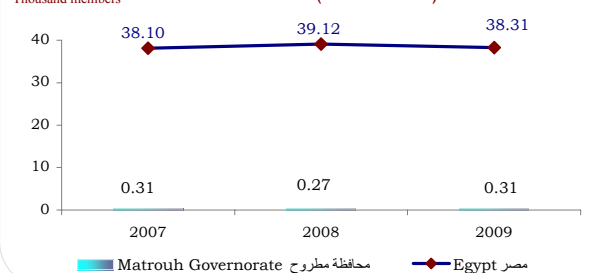
تطور عدد المنشآت الصناعية المسجلة (٢٠٠٩-٢٠٠٧)

No. of registered industrial establishments (2007-2009)



تطور عدد أعضاء جمعيات التعاون الإنتاجي (٢٠٠٩-٢٠٠٧)

No. of members of productive cooperation associations (2007-2009)





السياحة ٢٠١٠

Tourism 2010

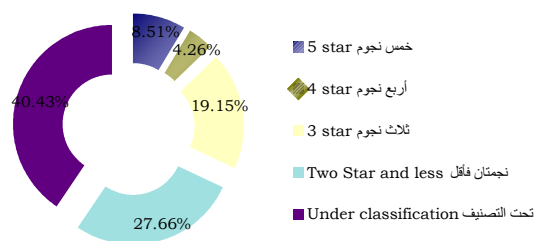
البيان [١٤]

Item [14]

تحت التصنيف Under classification	نجمتان فأقل 2 Star and less	ثلاث نجوم 3 Star	أربع نجوم 4 Star	خمس نجوم 5 Star	إجمالي عدد الفنادق الثابتة والقرى السياحية (فندق وقرية) No. of hotels & resorts (Hotel & resort)
11	10	7	0	1	29

التوزيع النسبي للفنادق الثابتة والقرى السياحية وفقا للدرجة ٢٠٠٩

Relative distribution of hotels & resorts by type 2009



Unit

الوحدة

No. of rooms	Room	1916	غرفة	عدد الغرف
% of room occupancy	%	19.40	%	نسبة إشغال الغرف
No. of beds	Bed	3832	سرير	عدد الأسرة
No. of tourist nights	Thousand Nights	583.89	ألف ليلة	عدد الليالي السياحية

New Cities 2007/2008

المدن الجديدة ٢٠٠٨/٢٠٠٧

البيان [٢٤]

Item [24]

Unit

القيمة
Value

الوحدة

No. of new cities	City	0	مدينة	عدد المدن الجديدة
No. of housing units	Housing Unit	0	وحدة سكنية	عدد الوحدات السكنية

لا توجد مدن عمرانية جديدة بمحافظة مطروح.

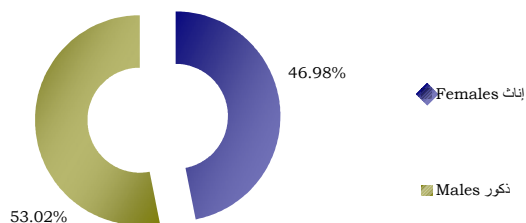


المشاركة السياسية ٢٠١٠

Political Participation 2010

نسبة الإناث المقيّدين بالجدول الانتخابية عام ٢٠٠٩

% of females on election slate in 2009



Item ^[1,15,26]	Unit	القيمة Value	الوحدة	البيان ^[٢٦,١٥,١]
No. of persons on election slate	Million Persons	0.18	مليون فرد	عدد المقيدين بالجدول الانتخابية
% of females on election slate	%	46.98	%	نسبة الإناث المقيّدين بالجدول الانتخابية
No. of seats held by women in Local Popular Councils	Seat	27	مقعد	عدد المقاعد التي تشغلها المرأة في المجالس الشعبية المحلية
No. of constituencies of People's Assembly	Constituency	2	دائرة	عدد الدوائر الانتخابية بمجلس الشعب
No. of constituencies of Consultative Council	Constituency	1	دائرة	عدد الدوائر الانتخابية بمجلس الشورى

Environment 2010

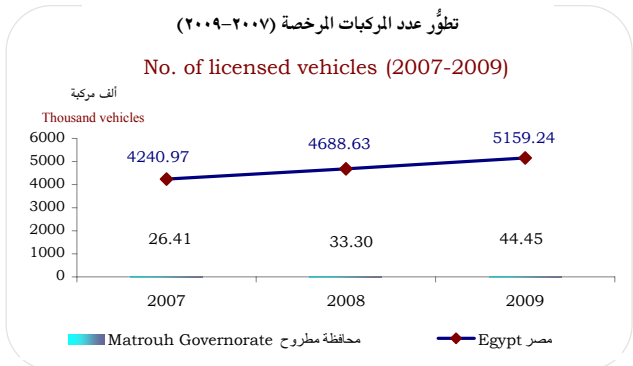
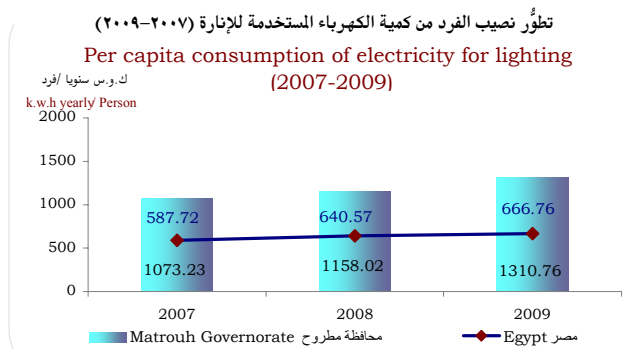
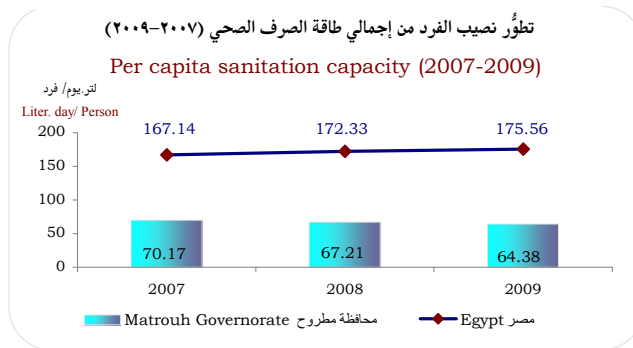
البيئة ٢٠١٠

Item ^[16]	Unit	القيمة Value	الوحدة	البيان ^[١٦]
No. of natural protectorates	Protectorate	2	محمية	عدد المحميات الطبيعية
No. of garbage recycling factories	Factory	1	مصنع	عدد مصانع تدوير القمامة
No. of air observation stations	Station	0	محطة	عدد محطات الرصد البيئي للهواء
No. of land fills for solid wastes	Land Fill	4	موقع	عدد مواقع الدفن الصحي للمخلفات الصلبة



ملامح البنية الأساسية ٢٠١٠ (تابع)

Infrastructure Features 2010 (Cont.)



Sanitation System [3٠ 24٠ 27]

	Unit	القيمة Value	الوحدة	الصرف الصحي [٢٧، ٢٤، ٣]
Capacity of sanitation	Thousand m ³ / Day	25.00	ألف م ³ / يوم	طاقة الصرف الصحي
Per capita sanitation capacity	Liter, day/ Person	64.38	لتر/يوم/ فرد	نصيب الفرد من إجمالي طاقة الصرف الصحي
% of households with access to sanitation (2006)	%	21.33	%	نسبة الأسر المتصلة بالصرف الصحي (٢٠٠٦)

Energy [22٠ 23]

	Unit	القيمة Value	الوحدة	الطاقة [٢٣، ٢٢]
No. of subscribers in the electricity grid	Thousand Subscribers	119.97	ألف مشترك	عدد المشتركين في شبكة الكهرباء
No. of subscribers in natural gas service	Thousand Subscribers	0.00	ألف مشترك	عدد المشتركين في خدمة الغاز الطبيعي
Total consumption of electricity:	Million k.w.h yearly	546.57	مليون ك.وس. سنويا	إجمالي كمية الكهرباء المستخدمة:
Electricity consumption for lighting	Million k.w.h yearly	509.02	مليون ك.وس. سنويا	كمية الكهرباء المستخدمة للإنارة
Electricity consumption for industrial utilization	Million k.w.h yearly	37.55	مليون ك.وس. سنويا	كمية الكهرباء المستهلكة للاستخدام الصناعي
Per capita consumption of electricity for lighting	k.w.h yearly/ Person	1310.76	ك.وس. سنويا / فرد	نصيب الفرد من الكهرباء المستخدمة للإنارة

Transport and Roads [25٠ 26٠ 27]

	Unit	القيمة Value	الوحدة	النقل والطرق [٢٦، ٢٥، ٢٧]
Length of paved roads	Km	2263.00	كم	أطوال الطرق المرصوفة
No. of licensed vehicles	Thousand Vehicles	44.45	ألف مركبة	عدد المركبات المرخصة

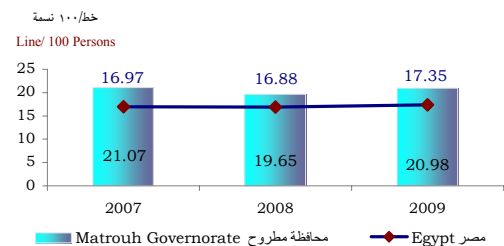


ملامح البنية الأساسية ٢٠١٠ (تابع)

Infrastructure Features 2010 (Cont.)

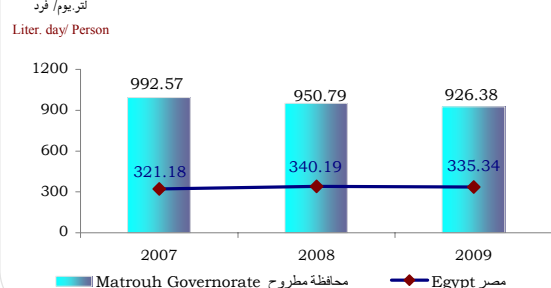
تطور عدد الخطوط التليفونية الثابتة لكل ١٠٠ من السكان (٢٠٠٩-٢٠٠٧)

No. of inhabitants per telephone Line (2007-2009)



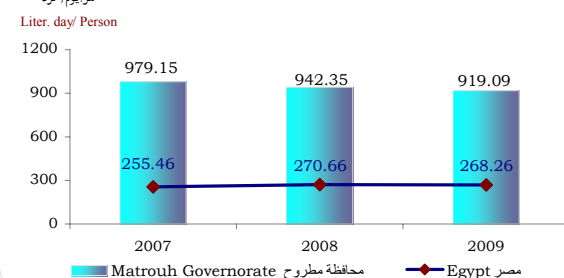
تطور نصيب الفرد من إجمالي كمية مياه الشرب المنتجة (٢٠٠٩-٢٠٠٧)

Per capita potable water production (2007-2009)



تطور نصيب الفرد من إجمالي كمية مياه الشرب المستهلكة (٢٠٠٩-٢٠٠٧)

Per capita potable water consumption (2007-2009)



Communications^[21]

الاتصالات ^[٢١]	الوحدة	القيمة	Unit
		Value	
عدد السنترالات	سنترال	36	Central
عدد الخطوط التليفونية الثابتة	ألف خط	81.46	Thousand Lines
عدد الخطوط التليفونية الثابتة لكل ١٠٠ من السكان	خط/ ١٠٠ نسمة	20.98	Line/ 100 Persons
عدد مكاتب البريد العاملة	مكتب بريد	25	Post Office
عدد السكان لكل مكتب بريد	ألف نسمة/ مكتب بريد	15.53	Thousand Inhabitants/ Post Office
عدد نوادي تكنولوجيا المعلومات	نادي	20	Club

Potable Water^[3, 24, 27]

مياه الشرب ^[٢٧، ٢٤، ٣]	الوحدة	القيمة	Unit
		Value	
كمية مياه الشرب المنتجة	ألف م ^٣ / يوم	359.75	Thousand m ³ / Day
كمية مياه الشرب المستهلكة	ألف م ^٣ / يوم	356.92	Thousand m ³ / Day
نسبة الأسر المتصلة بالمياه (٢٠٠٦)	%	79.67	%
نصيب الفرد من إجمالي كمية مياه الشرب المستهلكة	لتر/يوم/ فرد	919.09	Liter. day/ Person
نصيب الفرد من إجمالي كمية مياه الشرب المنتجة	لتر/يوم/ فرد	926.38	Liter. day/ Person

Comparison between the most important indicators of Matrouh governorate's *markez* and cities 2010

<i>Markez / City</i>	نصيب مركز الشباب من السكان (ألف نسمة/ مركز)	نصيب الطبيب البشري من السكان (نسمة/ طبيب)	نصيب السرير من السكان (نسمة/ سرير)	كثافة الفصل (تلميذ/ فصل)	الكثافة السكانية بالنسبة للمساحة المأهولة (ألف نسمة / كم2)	<i>المركز/ المدينة</i>
No. of inhabitants per youth center (Thousand inhabitants/ Center)	No. of inhabitants per physician (Inhabitant/ Physician)	No. of inhabitants per bed (Inhabitant/ Bed)	Classroom density (Student/ Classroom)	Population density in the populated area (Thousand persons/ km2)		
Marsa Matrouh	●	●	●	●	●	مرسى مطروح
El Alamain	●	●	●	●	●	العلمين
El Hamam	●	●	●	●	●	الحمام
El Saloum	●	●	●	●	●	السلوم
El Negela	●	●	●	●	●	النجيلة
EL-Daba'a	●	●	●	●	●	الضبعة
Sedy Barany	●	●	●	●	●	سيدي برانى
Swia	●	●	●	●	●	سيوه
Matrouh governorate	4.18	1069.81	425.81	26.94	0.10	محافظة مطروح

<i>Markez / City</i>	عدد الخطوط التليفونية الثابتة لكل ١٠٠ من السكان (خط/ ١٠٠ نسمة)	نصيب مكتب البريد من السكان (ألف نسمة/ مكتب بريد)	نسبة المستفيدين من البطاقات التموينية لإجمالي السكان (%)	نصيب المخبز من السكان (ألف نسمة/ مخبز)	نصيب الحالة من المبالغ المصروفة (جنيه/ حالة)	<i>المركز/ المدينة</i>
No. of inhabitants per telephone Line (Line/ 100 persons)	No. of inhabitants per post office (Thousand inhabitants/ Post office)	Beneficiaries of ration Cards (% of total population)	No. of inhabitants per bakery (Thousand inhabitants/ Bakery)	Amount of disbursed funds per beneficiary (L.E/ Case)		
Marsa Matrouh	●	●	●	●	●	مرسى مطروح
El Alamain	●	●	●	●	●	العلمين
El Hamam	●	●	●	●	●	الحمام
El Saloum	●	●	●	●	●	السلوم
El Negela	●	●	●	●	●	النجيلة
EL-Daba'a	●	●	●	●	●	الضبعة
Sedy Barany	●	●	●	●	●	سيدي برانى
Swia	●	●	●	●	●	سيوه
Matrouh governorate	20.98	15.53	65.55	3.38	1098.07	محافظة مطروح

● مستوى مؤشر المركز متدن بالمقارنة بالمحافظة

● مستوى مؤشر المركز أفضل بالمقارنة بالمحافظة