

## محافظه الشرقية

م	المراكز	المدن	الأحياء	وحدات محلية قروية	عدد القرى التوابع	قرى لا تدخل فى نطاق وحدات محلية قروية	إجمالي القرى
١	الزقازيق	الزقازيق	٢	١١	٦٤		٧٥
		القنايات		٠	٠		٠
٢	ههيا	ههيا		٤	٢٤		٢٨
٣	الإبراهيمية	الإبراهيمية		٣	١٥		١٨
٤	أبو كبير	أبو كبير		٦	٢١		٢٧
٥	كفر صقر	كفر صقر		٥	٢٤		٢٩
٦	أولاد صقر	أولاد صقر		٦	١٠		١٦
٧	فاقوس	فاقوس		١٢	٣٥		٤٧
٨	الحسينية	الحسينية		٩	٢٣		٣٢
٩	دير ب نجم	دير ب نجم		٥	٣٩		٤٤
١٠	منيا القمح	منيا القمح		١١	٧٢		٨٣
١١	بلبيس	بلبيس		٩	٤١		٥٠
١٢	مشتول	مشتول		٣	١١		١٤
	السوق	السوق					
١٣	أبو حماد	أبو حماد		٧	٢٧		٣٤
		القرين		٠	٠		٠
	الإجمالي		٢	٩١	٤٠٦	٠	٤٩٧


\* عدد مراكز الشرطة ( ١٣ )


\* عدد أقسام الشرطة ( ٨ )


\* عدد الشياخات ( ١٦ )

\* عدد المجتمعات العمرانية ( ٢ ) { مدينة الصالحية الجديدة-مدينة عشرة رمضان }


كود الجهاز	كود المحليات	التقسيم الإداري لمحافظة الشرقية		
١٣	١٣٠٠٠٠٠٠٠٠	(محافظة) الشرقية		
	١٣٠١٠١٠٠٠٠	(مدينة) الزقازيق	(مركز) الزقازيق	(محافظة) الشرقية
	١٣٠١٠١٠١٠٠	(حى) اول الزقازيق	(مدينة) الزقازيق	(مركز) الزقازيق
١٣٠١٠١	١٣٠١٠١٠١٠١	(شياخة) الحريرى	(قسم) أول الزقازيق	(حى) اول الزقازيق
١٣٠١٠٢	١٣٠١٠١٠١٠٢	(شياخة) الحسينية		
١٣٠١٠٣	١٣٠١٠١٠١٠٣	(شياخة) المنتزة		
١٣٠١٠٤	١٣٠١٠١٠١٠٤	(شياخة) النحال ( تشمل المبرز )		
١٣٠١٠٥	١٣٠١٠١٠١٠٥	(شياخة) النظام		
١٣٠١٠٦	١٣٠١٠١٠١٠٦	(شياخة) معوض		
١٣٠١٠٧	١٣٠١٠١٠١٠٧	(شياخة) منشأة اباطة ( تشمل الزند )		
١٣٠١	١٣٠١٠١٠١١٠	(قسم) أول الزقازيق	(حى) اول الزقازيق	(مدينة) الزقازيق
	١٣٠١٠١٠٢٠٠	(حى) ثانى الزقازيق	(مدينة) الزقازيق	(مركز) الزقازيق
١٣٠٢٠١	١٣٠١٠١٠٢٠١	(شياخة) الاشارة	(قسم) ثان الزقازيق	(حى) ثانى الزقازيق
١٣٠٢٠٢	١٣٠١٠١٠٢٠٢	(شياخة) الجامع		
١٣٠٢٠٣	١٣٠١٠١٠٢٠٣	(شياخة) الحكما		
١٣٠٢٠٤	١٣٠١٠١٠٢٠٤	(شياخة) الزقازيق البحرية		
١٣٠٢٠٥	١٣٠١٠١٠٢٠٥	(شياخة) الزقازيق القبلية		
١٣٠٢٠٦	١٣٠١٠١٠٢٠٦	(شياخة) الصيادين		
١٣٠٢٠٧	١٣٠١٠١٠٢٠٧	(شياخة) المنشية ( حسن صالح )		
١٣٠٢٠٨	١٣٠١٠١٠٢٠٨	(شياخة) كفرعبدالعزیز		
١٣٠٢٠٩	١٣٠١٠١٠٢٠٩	(شياخة) يوسف		
١٣٠٢	١٣٠١٠١٠٢١٠	(قسم) ثان الزقازيق	(حى) ثانى الزقازيق	(مدينة) الزقازيق
	١٣٠١٠٠٠٠٠٠٠	(مركز) الزقازيق	(محافظة) الشرقية	
١٣٠٣	١٣٠١٠٠٠٠٩٩	(مركز شرطة) الزقازيق		
	١٣٠١٠٣٠٠٠٠	(وحدة محلية) الطبية	(مركز) الزقازيق	(محافظة) الشرقية
١٣٠٣١٧	١٣٠١٠٣٠١٠٠	(قرية) ام رماد	(وحدة محلية) الطبية	(مركز) الزقازيق
١٣٠٣٤٠	١٣٠١٠٣٠٢٠٠	(قرية) فرسيس		
١٣٠٣٥١	١٣٠١٠٣٠٣٠٠	(قرية) كفر السطوحية		
١٣٠٣٠٩	١٣٠١٠٣٠٤٠٠	(قرية) رئيسية) الطبية		
	١٣٠١٠٤٠٠٠٠	(وحدة محلية) شوك بسطة	(مركز) الزقازيق	(محافظة) الشرقية
١٣٠٣٠٥	١٣٠١٠٤٠١٠٠	(قرية) السعادة	(وحدة محلية) شوك بسطة	(مركز) الزقازيق
١٣٠٣٠٨	١٣٠١٠٤٠٢٠٠	(قرية) الطاهرة		
١٣٠٣٤٢	١٣٠١٠٤٠٣٠٠	(قرية) كفر ابو جبل		
١٣٠٣٠٦	١٣٠١٠٤٠٤٠٠	(قرية) الشبانان		
١٣٠٣٣٩	١٣٠١٠٤٠٥٠٠	(قرية) غزالة الخيس		
١٣٠٣٣٣	١٣٠١٠٤٠٦٠٠	(قرية) رئيسية) شوك بسطة		
	١٣٠١٠٥٠٠٠٠	(وحدة محلية) بردين	(مركز) الزقازيق	(محافظة) الشرقية
١٣٠٣٣٨	١٣٠١٠٥٠١٠٠	(قرية) طهرة حميد	(وحدة محلية) بردين	(مركز) الزقازيق
١٣٠٣٠٤	١٣٠١٠٥٠٢٠٠	(قرية) الزهراء		
١٣٠٣٤١	١٣٠١٠٥٠٣٠٠	(قرية) كفر اباطة		

كود الجهاز	كود المحليات	التقسيم الإداري لمحافظة الشرقية		
١٣٠٣٣٥	١٣٠١٠٥٠٤٠٠	(قرية) صفيطة	(وحدة محلية) بردين	(مركز) الزقازيق
١٣٠٣٣٧	١٣٠١٠٥٠٥٠٠	(قرية) طحلة بردين		
١٣٠٣٧٣	١٣٠١٠٥٠٦٠٠	(قرية) نشوة		
١٣٠٣١٨	١٣٠١٠٥٠٧٠٠	(قرية) انشاص البصل		
١٣٠٣٥٥	١٣٠١٠٥٠٨٠٠	(قرية) كفر دنوهيا		
١٣٠٣١٩	١٣٠١٠٥٠٩٠٠	(قرية رئيسية) بردين		
	١٣٠١٠٦٠٠٠٠	(وحدة محلية) العصلوجي	(مركز) الزقازيق	(محافظة) الشرقية
١٣٠٣١٢	١٣٠١٠٦٠١٠٠	(قرية) الغار	(وحدة محلية) العصلوجي	(مركز) الزقازيق
١٣٠٣٧١	١٣٠١٠٦٠٢٠٠	(قرية) ميت ركاب		
١٣٠٣٥٩	١٣٠١٠٦٠٣٠٠	(قرية) كفر عوض الله حجازي		
١٣٠٣٧٠	١٣٠١٠٦٠٤٠٠	(قرية) ميت ابو علي		
١٣٠٣٣٦	١٣٠١٠٦٠٥٠٠	(قرية) طاروط		
١٣٠٣٦٤	١٣٠١٠٦٠٦٠٠	(قرية) كفر يوسف سلامة		
١٣٠٣٢٤	١٣٠١٠٦٠٧٠٠	(قرية) بهجات		
١٣٠٣١٠	١٣٠١٠٦٠٨٠٠	(قرية رئيسية) العصلوجي		
	١٣٠١٠٧٠٠٠٠	(وحدة محلية) الزنكلون	(مركز) الزقازيق	(محافظة) الشرقية
١٣٠٣٣١	١٣٠١٠٧٠١٠٠	(قرية) شرويدة	(وحدة محلية) الزنكلون	(مركز) الزقازيق
١٣٠٣٥٢	١٣٠١٠٧٠٢٠٠	(قرية) كفر الشاويشية		
١٣٠٣٤٥	١٣٠١٠٧٠٣٠٠	(قرية) كفر احمد جبران		
١٣٠٣٦٠	١٣٠١٠٧٠٤٠٠	(قرية) كفر محمد حسين		
١٣٠٣٦١	١٣٠١٠٧٠٥٠٠	(قرية) كفر محمد شاويش		
١٣٠٣٤٨	١٣٠١٠٧٠٦٠٠	(قرية) كفر الجراية		
١٣٠٣٠٣	١٣٠١٠٧٠٧٠٠	(قرية رئيسية) الزنكلون		
١٣٠٣٧٥	١٣٠١٠٧٠٨٠٠	(قرية) كفر جمعة		
	١٣٠١٠٨٠٠٠٠	(وحدة محلية) بيشة قايد	(مركز) الزقازيق	(محافظة) الشرقية
١٣٠٣٢٠	١٣٠١٠٨٠١٠٠	(قرية) بنايوس	(وحدة محلية) بيشة قايد	(مركز) الزقازيق
١٣٠٣٥٠	١٣٠١٠٨٠٢٠٠	(قرية) كفر الحمام		
١٣٠٣٤٩	١٣٠١٠٨٠٣٠٠	(قرية) كفر الحصر		
١٣٠٣٥٨	١٣٠١٠٨٠٤٠٠	(قرية) كفر عطاالله سلامة		
١٣٠٣٤٦	١٣٠١٠٨٠٥٠٠	(قرية) كفر احمد صالح		
١٣٠٣٦٧	١٣٠١٠٨٠٦٠٠	(قرية) مشتول القاضي		
١٣٠٣٢٦	١٣٠١٠٨٠٧٠٠	(قرية رئيسية) بيشة قايد		
١٣٠٣٦٥	١٣٠١٠٨٠٨٠٠	(قرية) كفر مكاوي		
	١٣٠١٠٩٠٠٠٠	(وحدة محلية) شنبارة الميمونة	(مركز) الزقازيق	(محافظة) الشرقية
١٣٠٣٣٢	١٣٠١٠٩٠١٠٠	(قرية رئيسية) شنبارة الميمونة وكفر التميمي	(وحدة محلية) شنبارة الميمونة	(مركز) الزقازيق
١٣٠٣٢٩	١٣٠١٠٩٠٢٠٠	(قرية) حوض الطرفة		
١٣٠٣٠١	١٣٠١٠٩٠٣٠٠	(قرية) البيوم		
١٣٠٣٠٢	١٣٠١٠٩٠٤٠٠	(قرية) الرياض		
١٣٠٣٤٣	١٣٠١٠٩٠٥٠٠	(قرية) كفر ابو نجاح		
	١٣٠١١٠٠٠٠٠	(وحدة محلية) بهناباي	(مركز) الزقازيق	(محافظة) الشرقية

كود الجهاز	كود المحليات	التقسيم الإداري لمحافظة الشرقية		
١٣٠٣٦٢	١٣٠١١٠٠١٠٠	(قرية) كفر محمود شاويش	(وحدة محلية) بهناباي	(مركز) الزقازيق
١٣٠٣٥٦	١٣٠١١٠٠٢٠٠	(قرية) كفر سليمان موسى		
١٣٠٣٧٢	١٣٠١١٠٠٣٠٠	(قرية) ميت زافر		
١٣٠٣٢٥	١٣٠١١٠٠٤٠٠	(قرية رئيسية) بهناباي		
	١٣٠١١١٠٠٠٠	(وحدة محلية) ام الزين	(مركز) الزقازيق	(محافظة) الشرقية
١٣٠٣٣٠	١٣٠١١١٠١٠٠	(قرية) دويده	(وحدة محلية) ام الزين	(مركز) الزقازيق
١٣٠٣٢٣	١٣٠١١١٠٢٠٠	(قرية) بنى عياد		
١٣٠٣٦٦	١٣٠١١١٠٣٠٠	(قرية) كوم الاشراف		
١٣٠٣٠٧	١٣٠١١١٠٤٠٠	(قرية) الصفا (كفر نخلة يعقوب سابقا)		
١٣٠٣٥٧	١٣٠١١١٠٥٠٠	(قرية) كفر عبد الملك منصور		
١٣٠٣٦٩	١٣٠١١١٠٦٠٠	(قرية) ميت ابو عربى		
١٣٠٣١٤	١٣٠١١١٠٧٠٠	(قرية) النحاس		
١٣٠٣٥٣	١٣٠١١١٠٨٠٠	(قرية) كفر الحلبي		
١٣٠٣١٦	١٣٠١١١٠٩٠٠	(قرية رئيسية) ام الزين		
	١٣٠١١٢٠٠٠٠	(وحدة محلية) شيبه النكارية	(مركز) الزقازيق	(محافظة) الشرقية
١٣٠٣١٥	١٣٠١١٢٠١٠٠	(قرية) النكارية	(وحدة محلية) شيبه النكارية	(مركز) الزقازيق
١٣٠٣٤٧	١٣٠١١٢٠٢٠٠	(قرية) كفر الاشراف		
١٣٠٣٦٣	١٣٠١١٢٠٣٠٠	(قرية) كفر نوار حنا		
١٣٠٣٢٨	١٣٠١١٢٠٤٠٠	(قرية) تل مسمار		
١٣٠٣٢١	١٣٠١١٢٠٥٠٠	(قرية) بنى اشبل		
١٣٠٣٢٧	١٣٠١١٢٠٦٠٠	(قرية) تل حوين		
١٣٠٣٣٤	١٣٠١١٢٠٧٠٠	(قرية رئيسية) شيبه النكارية		
	١٣٠١١٣٠٠٠٠	(وحدة محلية) بنى عامر	(مركز) الزقازيق	(محافظة) الشرقية
١٣٠٣١٣	١٣٠١١٣٠١٠٠	(قرية) المسلمية	(وحدة محلية) بنى عامر	(مركز) الزقازيق
١٣٠٣٤٤	١٣٠١١٣٠٢٠٠	(قرية) كفر احمد برهام		
١٣٠٣١١	١٣٠١١٣٠٣٠٠	(قرية) العلوية		
١٣٠٣٦٨	١٣٠١١٣٠٤٠٠	(قرية) منشأة ابو الاخضر		
١٣٠٣٧٤	١٣٠١١٣٠٥٠٠	(قرية) هرية رزنة		
١٣٠٣٥٤	١٣٠١١٣٠٦٠٠	(قرية) كفر الشيخ موسى عمران		
١٣٠٣٢٢	١٣٠١١٣٠٧٠٠	(قرية رئيسية) بنى عامر		
	١٣١٤٠٠٠٠٠٠	(مركز) ابو حماد	(محافظة) الشرقية	
١٣٠٤	١٣١٤٠٠٠٠٩٩	(مركز شرطة) ابو حماد		
١٣٠٤٠١	١٣١٤٠١٠٠٠٠	(مدينة) ابو حماد	(مركز) ابو حماد	(محافظة) الشرقية
	١٣١٤٠٣٠٠٠٠	(وحدة محلية) القطاوية		
١٣٠٤٢٩	١٣١٤٠٣٠١٠٠	(قرية) كفر العزازى	(وحدة محلية) القطاوية	(مركز) ابو حماد
١٣٠٤٢٦	١٣١٤٠٣٠٢٠٠	(قرية) عرب الغدان		
١٣٠٤١٤	١٣١٤٠٣٠٣٠٠	(قرية رئيسية) القطاوية		
	١٣١٤٠٤٠٠٠٠	(وحدة محلية) الصوة	(مركز) ابو حماد	(محافظة) الشرقية
١٣٠٤٠٦	١٣١٤٠٤٠١٠٠	(قرية) الخيس	(وحدة محلية) الصوة	(مركز) ابو حماد
١٣٠٤٢٥	١٣١٤٠٤٠٢٠٠	(قرية) عمريط		


كود الجهاز	كود المحليات	التقسيم الإداري لمحافظة الشرقية		
١٣٠٤٠٧	١٣١٤٠٤٠٣٠٠	(قرية) السناجرة	(وحدة محلية) الصوة	(مركز) ابو حماد
١٣٠٤١٢	١٣١٤٠٤٠٤٠٠	(قرية) العمارة		
١٣٠٤٢٤	١٣١٤٠٤٠٥٠٠	(قرية) عليم		
١٣٠٤٢٢	١٣١٤٠٤٠٦٠٠	(قرية) صفت الحنة وكفرها		
١٣٠٤٢٨	١٣١٤٠٤٠٧٠٠	(قرية) كشيك		
١٣٠٤١٠	١٣١٤٠٤٠٨٠٠	(قرية رئيسية) الصوة		
	١٣١٤٠٥٠٠٠٠	(وحدة محلية) طويحر	(مركز) ابو حماد	(محافظة) الشرقية
١٣٠٤٣١	١٣١٤٠٥٠١٠٠	(قرية) كفر حافظ	(وحدة محلية) طويحر	(مركز) ابو حماد
١٣٠٤١٩	١٣١٤٠٥٠٢٠٠	(قرية) بنى جرى		
١٣٠٤٣٥	١٣١٤٠٥٠٣٠٠	(قرية) ميت ردين		
١٣٠٤٣٢	١٣١٤٠٥٠٤٠٠	(قرية) كفر زيدان منديل		
١٣٠٤٢٣	١٣١٤٠٥٠٥٠٠	(قرية رئيسية) طويحر		
	١٣١٤٠٦٠٠٠٠	(وحدة محلية) العباسية	(مركز) ابو حماد	(محافظة) الشرقية
١٣٠٤٣٤	١٣١٤٠٦٠١٠٠	(قرية) منشأة العباسية	(وحدة محلية) العباسية	(مركز) ابو حماد
١٣٠٤٠٥	١٣١٤٠٦٠٢٠٠	(قرية) الحرية		
١٣٠٤٠٨	١٣١٤٠٦٠٣٠٠	(قرية) السعدية		
١٣٠٤١٣	١٣١٤٠٦٠٤٠٠	(قرية) العراقي		
١٣٠٤١٦	١٣١٤٠٦٠٥٠٠	(قرية) النصر		
١٣٠٤١١	١٣١٤٠٦٠٦٠٠	(قرية رئيسية) العباسية		
١٣٠٤٣٠	١٣١٤٠٦٠٧٠٠	(قرية) كفر ابو نجم		
	١٣١٤٠٧٠٠٠٠	(وحدة محلية) الاسدية	(مركز) ابو حماد	(محافظة) الشرقية
١٣٠٤٠٩	١٣١٤٠٧٠١٠٠	(قرية) الشيخ جبيل	(وحدة محلية) الاسدية	(مركز) ابو حماد
١٣٠٤٢٠	١٣١٤٠٧٠٢٠٠	(قرية) تل مفتاح		
١٣٠٤١٨	١٣١٤٠٧٠٣٠٠	(قرية) بنى ايوب		
١٣٠٤٠٢	١٣١٤٠٧٠٤٠٠	(قرية رئيسية) الاسدية		
	١٣١٤٠٨٠٠٠٠	(وحدة محلية) الحلمية	(مركز) ابو حماد	(محافظة) الشرقية
١٣٠٤٢٧	١٣١٤٠٨٠١٠٠	(قرية) كفر ابو مسلم	(وحدة محلية) بحطيط	(مركز) ابو حماد
١٣٠٤٢١	١٣١٤٠٨٠٢٠٠	(قرية) شنارة الطنانات	(وحدة محلية) الحلمية	
١٣٠٤٣٣	١٣١٤٠٨٠٣٠٠	(قرية) كفر عياد كريم	(وحدة محلية) بحطيط	
١٣٠٤٠٣	١٣١٤٠٨٠٤٠٠	(قرية) الجعفرية	(وحدة محلية) الحلمية	
١٣٠٤١٧	١٣١٤٠٨٠٥٠٠	(قرية رئيسية) بحطيط	(وحدة محلية) بحطيط	
١٣٠٤١٥	١٣١٤٠٨٠٦٠٠	(قرية) السيد	(وحدة محلية) الحلمية	
١٣٠٤٠٤	١٣١٤٠٨٠٧٠٠	(قرية رئيسية) الحلمية		
	١٣١٤٠٩٠٠٠٠	(وحدة محلية) بحطيط	(مركز) ابو حماد	(محافظة) الشرقية
	١٣٠٥٠٠٠٠٠٠	(مركز) ابو كبير	(محافظة) الشرقية	
١٣٠٥	١٣٠٥٠٠٠٠٩٩	(مركز شرطة) ابو كبير		
١٣٠٥٠١	١٣٠٥٠١٠٠٠٠	(مدينة) ابو كبير	(مركز) ابو كبير	(محافظة) الشرقية
	١٣٠٥٠٢٠٠٠٠	(وحدة محلية) الحصوة		
١٣٠٥٢٦	١٣٠٥٠٢٠١٠٠	(قرية) نزلة العارين	(وحدة محلية) الحصوة	(مركز) ابو كبير
١٣٠٥١٣	١٣٠٥٠٢٠٢٠٠	(قرية) اولاد موسى		

التقسيم الإداري لمحافظة الشرقية		كود الجهاز	كود المحليات
(مركز ابو كبير	وحدة محلية) الحصوة	١٣٠٥٠٩	١٣٠٥٠٢٠٣٠٠ (قرية) الغابة
		١٣٠٥٢٢	١٣٠٥٠٢٠٤٠٠ (قرية) منزل ميمون
		١٣٠٥٠٤	١٣٠٥٠٢٠٥٠٠ (قرية رئيسية) الحصوة
(محافظة) الشرقية	(مركز ابو كبير		١٣٠٥٠٣٠٠٠٠ (وحدة محلية) الرحمانية
(مركز ابو كبير	وحدة محلية) الرحمانية	١٣٠٥١٠	١٣٠٥٠٣٠١٠٠ (قرية) القراموص
		١٣٠٥١٨	١٣٠٥٠٣٠٢٠٠ (قرية) فراشة
		١٣٠٥٠٦	١٣٠٥٠٣٠٣٠٠ (قرية) الدهتمون
		١٣٠٥٠٧	١٣٠٥٠٣٠٤٠٠ (قرية رئيسية) الرحمانية
(محافظة) الشرقية	(مركز ابو كبير		١٣٠٥٠٤٠٠٠٠ (وحدة محلية) طوخ القراموص
(مركز ابو كبير	وحدة محلية) طوخ القراموص	١٣٠٥٢٣	١٣٠٥٠٤٠١٠٠ (قرية) منشأة المناسترلى
		١٣٠٥١٧	١٣٠٥٠٤٠٢٠٠ (قرية رئيسية) طوخ القراموص
(محافظة) الشرقية	(مركز ابو كبير		١٣٠٥٠٥٠٠٠٠ (وحدة محلية) منشأة رضوان
(مركز ابو كبير	وحدة محلية) منشأة رضوان	١٣٠٥٢٥	١٣٠٥٠٥٠١٠٠ (قرية) منشأة صدقى
		١٣٠٥٠٥	١٣٠٥٠٥٠٢٠٠ (قرية) الحماديين
		١٣٠٥٢٧	١٣٠٥٠٥٠٣٠٠ (قرية) نزلة خيال
		١٣٠٥١١	١٣٠٥٠٥٠٤٠٠ (قرية) المشاعلة
		١٣٠٥١٢	١٣٠٥٠٥٠٥٠٠ (قرية) العزازية
		١٣٠٥٢٤	١٣٠٥٠٥٠٦٠٠ (قرية رئيسية) منشأة رضوان
(محافظة) الشرقية	(مركز ابو كبير		١٣٠٥٠٦٠٠٠٠ (وحدة محلية) هربيط
(مركز ابو كبير	وحدة محلية) هربيط	١٣٠٥٢٠	١٣٠٥٠٦٠١٠٠ (قرية) كفر النصيرى
		١٣٠٥٠٣	١٣٠٥٠٦٠٢٠٠ (قرية) الاحراز
		١٣٠٥٠٢	١٣٠٥٠٦٠٣٠٠ (قرية) ابو ياسين
		١٣٠٥٢٨	١٣٠٥٠٦٠٤٠٠ (قرية رئيسية) هربيط
		١٣٠٥٢١	١٣٠٥٠٦٠٥٠٠ (قرية) كفر هربيط
(محافظة) الشرقية	(مركز ابو كبير		١٣٠٥٠٧٠٠٠٠ (وحدة محلية) بنى عياض
(مركز ابو كبير	وحدة محلية) بنى عياض	١٣٠٥١٦	١٣٠٥٠٧٠١٠٠ (قرية) سنتريس
		١٣٠٥١٥	١٣٠٥٠٧٠٢٠٠ (قرية) جزيرة الشيخ
		١٣٠٥١٩	١٣٠٥٠٧٠٣٠٠ (قرية) كفر السواقى (تشمل كفر مهير)
		١٣٠٥٠٨	١٣٠٥٠٧٠٤٠٠ (قرية) الرياض
		١٣٠٥١٤	١٣٠٥٠٧٠٥٠٠ (قرية رئيسية) بنى عياض
	(محافظة) الشرقية		١٣٠٦٠٠٠٠٠٠ (مركز) كفر صقر
			١٣٠٩٠٠٠٠٠٠ (مركز) الحسينية
		١٣٠٦	١٣٠٩٠٠٠٠٠٩٩ (مركز شرطة) الحسينية
(محافظة) الشرقية	(مركز الحسينية	١٣٠٦٠١	١٣٠٩٠١٠٠٠٠ (مدينة) الحسينية
			١٣٠٩٠٢٠٠٠٠ (وحدة محلية) الاخيوه
(مركز الحسينية	وحدة محلية) الاخيوه	١٣٠٦١٣	١٣٠٩٠٢٠١٠٠ (قرية) المناجاة الصغرى
		١٣٠٦١٤	١٣٠٩٠٢٠٢٠٠ (قرية) المناجاة الكبرى
		١٣٠٦١٩	١٣٠٩٠٢٠٣٠٠ (قرية) سماكين الشرق
		١٣٠٦٠٢	١٣٠٩٠٢٠٤٠٠ (قرية رئيسية) الاخيوه
(محافظة) الشرقية	(مركز الحسينية		١٣٠٩٠٣٠٠٠٠ (وحدة محلية) قصابين الشرق

كود الجهاز	كود المحليات	التقسيم الإداري لمحافظة الشرقية		
١٣٠٦٢٧	١٣٠٩٠٣٠١٠٠	(قرية رئيسية) قصاصين الشرق	(وحدة محلية) قصاصين الشرق	(مركز) الحسينية
١٣٠٦٠٩	١٣٠٩٠٣٠٢٠٠	(قرية) الصالحية البساتين		
١٣٠٦٢١	١٣٠٩٠٣٠٣٠٠	(قرية) شهداء بحر البقر(٢)		
١٣٠٦٢٢	١٣٠٩٠٣٠٤٠٠	(قرية) بحر البقر(٣)		
١٣٠٦٢٣	١٣٠٩٠٣٠٥٠٠	(قرية) بحر البقر(٤)		
١٣٠٦٢٤	١٣٠٩٠٣٠٦٠٠	(قرية) بحر البقر(٥)		
١٣٠٦٠٧	١٣٠٩٠٣٠٧٠٠	(قرية) الصالحية (٣) الأبطال		
١٣٠٦٠٨	١٣٠٩٠٣٠٨٠٠	(قرية) الصالحية (٧) الأحرار		
	١٣٠٩٠٤٠٠٠٠	(وحدة محلية) جزيرة سعودى	(مركز) الحسينية	(محافظة) الشرقية
١٣٠٦١٧	١٣٠٩٠٤٠١٠٠	(قرية رئيسية) جزيرة سعودى	(وحدة محلية) جزيرة سعودى	(مركز) الحسينية
١٣٠٦٠٤	١٣٠٩٠٤٠٢٠٠	(قرية) الجمالية		
١٣٠٦٣٣	١٣٠٩٠٤٠٣٠٠	(قرية) منشأة بشارة الطحاوى		
	١٣٠٩٠٥٠٠٠٠	(وحدة محلية) سماكين الغرب	(مركز) الحسينية	(محافظة) الشرقية
١٣٠٦٣٢	١٣٠٩٠٥٠١٠٠	(قرية) منشأة ابو عامر	(وحدة محلية) سماكين الغرب	(مركز) الحسينية
١٣٠٦٣٠	١٣٠٩٠٥٠٢٠٠	(قرية) منشأة راغب الطحاوى		
١٣٠٦١١	١٣٠٩٠٥٠٣٠٠	(قرية) الملكيين البحرية		
١٣٠٦٠٥	١٣٠٩٠٥٠٤٠٠	(قرية) الحجازية		
١٣٠٦٢٠	١٣٠٩٠٥٠٥٠٠	(قرية رئيسية) سماكين الغرب		
	١٣٠٩٠٦٠٠٠٠	(وحدة محلية) سان الحجر القبلية	(مركز) الحسينية	(محافظة) الشرقية
١٣٠٦٠٣	١٣٠٩٠٦٠١٠٠	(قرية) البكارشة	(وحدة محلية) الناصرية	(مركز) الحسينية
١٣٠٦٢٥	١٣٠٩٠٦٠٢٠٠	(قرية رئيسية) سان الحجر البحرية	(وحدة محلية) سان الحجر البحرية	
١٣٠٦١٥	١٣٠٩٠٦٠٣٠٠	(قرية رئيسية) الناصرية	(وحدة محلية) الناصرية	
١٣٠٦١٦	١٣٠٩٠٦٠٤٠٠	(قرية) النجىحى		
١٣٠٦٢٦	١٣٠٩٠٦٠٥٠٠	(قرية رئيسية) سان الحجر القبلية	(وحدة محلية) سان الحجر القبلية	
	١٣٠٩٠٧٠٠٠٠	(وحدة محلية) قهبونة	(مركز) الحسينية	(محافظة) الشرقية
١٣٠٦٣١	١٣٠٩٠٧٠١٠٠	(قرية) منشأة مصطفى خليل	(وحدة محلية) قهبونة	(مركز) الحسينية
١٣٠٦١٢	١٣٠٩٠٧٠٢٠٠	(قرية) الملكيين القبلية		
١٣٠٦١٨	١٣٠٩٠٧٠٣٠٠	(قرية) حصة المناصرة		
١٣٠٦٠٦	١٣٠٩٠٧٠٤٠٠	(قرية) الحماديين		
١٣٠٦٢٨	١٣٠٩٠٧٠٥٠٠	(قرية رئيسية) قهبونة		
	١٣٠٩٠٨٠٠٠٠	(وحدة محلية) منشأة ابو عمر	(مركز) الحسينية	(محافظة) الشرقية
١٣٠٦١٠	١٣٠٩٠٨٠١٠٠	(قرية) الظواهرية	(وحدة محلية) منشأة ابو عمر	(مركز) الحسينية
١٣٠٦٢٩	١٣٠٩٠٨٠٢٠٠	(قرية رئيسية) منشأة ابو عمر		
	١٣٠٩٠٩٠٠٠٠	(وحدة محلية) الناصرية	(مركز) الحسينية	(محافظة) الشرقية
	١٣٠٩١٠٠٠٠٠	(وحدة محلية) سان الحجر البحرية		
١٣٠٧	١٣٠٠٠٠٠٠٠١	(قسم) الصالحية الجديدة	(مجتمع عمرانى) مدينة الصالحية الجديدة	
١٣٠٧٠١	١٣٠٧٠١٠٠٠٠١	(مجتمع عمرانى) مدينة الصالحية الجديدة	(محافظة) الشرقية	
١٣٠٨٥١	١٣٠٨٥١٠٠٠٠١	(قرية) حوض ندى	(وحدة محلية) اولاد سيف	(مركز) بلبيس
	١٣١٢٠٠٠٠٠٠٠	(مركز) بلبيس	(محافظة) الشرقية	
١٣٠٨	١٣١٢٠٠٠٠٠٩٩	(مركز شرطة) بلبيس		

التقسيم الإداري لمحافظة الشرقية		كود الجهاز	كود المحليات
(محافظة) الشرقية	(مركز) بلبيس	١٣٠٨٠١	١٣١٢٠١٠٠٠ (مدينة) بلبيس
			١٣١٢٠٢٠٠٠ (وحدة محلية) العدلية
(مركز) بلبيس	(وحدة محلية) العدلية	١٣٠٨٤٦	١٣١٢٠٢٠١٠٠ (قرية) ميت حمل
		١٣٠٨١٠	١٣١٢٠٢٠٢٠٠ (قرية) الشفانية
		١٣٠٨٤٥	١٣١٢٠٢٠٣٠٠ (قرية) ميت حبيب
		١٣٠٨٣٥	١٣١٢٠٢٠٤٠٠ (قرية) كفر اكياد
		١٣٠٨٢٩	١٣١٢٠٢٠٥٠٠ (قرية) سندنهور
		١٣٠٨٣٧	١٣١٢٠٢٠٦٠٠ (قرية) كفر العرب
		١٣٠٨٣٣	١٣١٢٠٢٠٧٠٠ (قرية) قهلة الجيلة
		١٣٠٨١٤	١٣١٢٠٢٠٨٠٠ (قرية رئيسية) العدلية
(محافظة) الشرقية	(مركز) بلبيس		١٣١٢٠٣٠٠٠ (وحدة محلية) الزوامل
(مركز) بلبيس	(وحدة محلية) الزوامل	١٣٠٨٢٢	١٣١٢٠٣٠١٠٠ (قرية) بساتين الاسماعيلية
		١٣٠٨٤٢	١٣١٢٠٣٠٢٠٠ (قرية) منية سلمنت
		١٣٠٨٠٦	١٣١٢٠٣٠٣٠٠ (قرية رئيسية) الزوامل
(محافظة) الشرقية	(مركز) بلبيس		١٣١٢٠٤٠٠٠ (وحدة محلية) غيطة
(مركز) بلبيس	(وحدة محلية) غيطة	١٣٠٨٠٩	١٣١٢٠٤٠١٠٠ (قرية) السلام
		١٣٠٨١١	١٣١٢٠٤٠٢٠٠ (قرية) الشولية
		١٣٠٨٢٦	١٣١٢٠٤٠٣٠٠ (قرية) تل روزن
		١٣٠٨٣١	١٣١٢٠٤٠٤٠٠ (قرية رئيسية) غيطة
(محافظة) الشرقية	(مركز) بلبيس		١٣١٢٠٥٠٠٠ (وحدة محلية) شبرا النخلة
(مركز) بلبيس	(وحدة محلية) شبرا النخلة	١٣٠٨٢٧	١٣١٢٠٥٠١٠٠ (قرية) حفنا
		١٣٠٨٠٣	١٣١٢٠٥٠٢٠٠ (قرية) الجوسق
		١٣٠٨١٣	١٣١٢٠٥٠٣٠٠ (قرية) العيسى
		١٣٠٨٣٠	١٣١٢٠٥٠٤٠٠ (قرية رئيسية) شبرا النخلة
(محافظة) الشرقية	(مركز) بلبيس		١٣١٢٠٦٠٠٠ (وحدة محلية) البلاشون
(مركز) بلبيس	(وحدة محلية) البلاشون	١٣٠٨٤٤	١٣١٢٠٦٠١٠٠ (قرية) ميت جابر
		١٣٠٨٢٤	١٣١٢٠٦٠٢٠٠ (قرية) بنى صالح
		١٣٠٨٤١	١٣١٢٠٦٠٣٠٠ (قرية) كفر مسعود حجازى
		١٣٠٨٤٠	١٣١٢٠٦٠٤٠٠ (قرية) كفر حفنا
		١٣٠٨٣٢	١٣١٢٠٦٠٥٠٠ (قرية) قرملة
		١٣٠٨٤٨	١٣١٢٠٦٠٦٠٠ (قرية) ميت معلا
		١٣٠٨٤٩	١٣١٢٠٦٠٧٠٠ (قرية) منشأة السلام
		١٣٠٨٠٢	١٣١٢٠٦٠٨٠٠ (قرية رئيسية) البلاشون
(محافظة) الشرقية	(مركز) بلبيس		١٣١٢٠٧٠٠٠ (وحدة محلية) كفر ايوب سليمان
(مركز) بلبيس	(وحدة محلية) كفر ايوب سليمان	١٣٠٨١٦	١٣١٢٠٧٠١٠٠ (قرية) الكتبية
		١٣٠٨٠٧	١٣١٢٠٧٠٢٠٠ (قرية) السعادات
		١٣٠٨١٢	١٣١٢٠٧٠٣٠٠ (قرية) الطحاوية
	(وحدة محلية) كفر ابراهيم العايدى	١٣٠٨٣٤	١٣١٢٠٧٠٤٠٠ (قرية رئيسية) كفر ابراهيم العايدى
		١٣٠٨١٧	١٣١٢٠٧٠٥٠٠ (قرية) الكفر القديم
		١٣٠٨٤٣	١٣١٢٠٧٠٦٠٠ (قرية) منية سنتا

التقسيم الإداري لمحافظة الشرقية		كود الجهاز	كود المحليات
(مركز بلبيس)	(وحدة محلية) كفر ابراهيم العايدى	(قرية) كفر بنى عليم	١٣٠٨٣٩ ١٣١٢٠٧٠٧٠٠
	(وحدة محلية) كفر ايوب سليمان	(قرية) بساتين سراج الدين	١٣٠٨٢٣ ١٣١٢٠٧٠٨٠٠
		(قرية رئيسية) كفر ايوب سليمان	١٣٠٨٣٨ ١٣١٢٠٧٠٩٠٠
(محافظة الشرقية)	(مركز بلبيس)	(وحدة محلية) انشاص الرمل	١٣١٢٠٨٠٠٠٠
(مركز بلبيس)	(وحدة محلية) انشاص الرمل	(قرية) بير عمارة	١٣٠٨٢٥ ١٣١٢٠٨٠١٠٠
		(قرية) سلمنت	١٣٠٨٢٨ ١٣١٢٠٨٠٢٠٠
		(قرية) السعيدية	١٣٠٨٠٨ ١٣١٢٠٨٠٣٠٠
		(قرية رئيسية) انشاص الرمل	١٣٠٨١٩ ١٣١٢٠٨٠٤٠٠
(محافظة الشرقية)	(مركز بلبيس)	(وحدة محلية) اولاد سيف	١٣١٢٠٩٠٠٠٠
(مركز بلبيس)	(وحدة محلية) اولاد سيف	(قرية) اولاد مهنا	١٣٠٨٢١ ١٣١٢٠٩٠١٠٠
		(قرية) نوبة	١٣٠٨٥٠ ١٣١٢٠٩٠٢٠٠
		(قرية) الدهاشنة	١٣٠٨٠٥ ١٣١٢٠٩٠٣٠٠
		(قرية) الروضة	١٣٠٨٠٤ ١٣١٢٠٩٠٤٠٠
		(قرية) المنشية	١٣٠٨١٨ ١٣١٢٠٩٠٦٠٠
		(قرية) ميت ربيعة البيضا	١٣٠٨٤٧ ١٣١٢٠٩٠٧٠٠
		(قرية رئيسية) اولاد سيف	١٣٠٨٢٠ ١٣١٢٠٩٠٨٠٠
		(قرية) كفر الشيخ عيسى	١٣٠٨٣٦ ١٣١٢٠٩٠٩٠٠
		(قرية) كفر السلاوي	١٣٠٨١٥ ١٣١٢٠٩١٠٠٠
(محافظة الشرقية)	(مركز بلبيس)	(وحدة محلية) كفر ابراهيم العايدى	١٣١٢١٠٠٠٠٠
	(مجتمع عمرانى) جزء من مدينة العاشر من	(قسم) قسم مدينة عشرة رمضان	١٣٠٩ ١٣٠٩٠٠٠٠٠١
	(محافظة الشرقية)	(مجتمع عمرانى) جزء من مدينة العاشر من رمضان(١-٣٤)	١٣٠٩٠١ ١٣٠٩٠١٠٠٠١
		(مركز) ديرب نجم	١٣١٠٠٠٠٠٠٠٠
		(مركز شرطة) ديرب نجم	١٣١٠ ١٣١٠٠٠٠٠٠٩٩
(محافظة الشرقية)	(مركز) ديرب نجم	(مدينة) ديرب نجم	١٣١٠٠١ ١٣١٠٠١٠٠٠٠
		(وحدة محلية) العصايد	١٣١٠٠٢٠٠٠٠٠
(مركز) ديرب نجم	(وحدة محلية) العصايد	(قرية) مناخريت	١٣١٠٣٩ ١٣١٠٠٢٠١٠٠
		(قرية) شوبك اكراش	١٣١٠٢٣ ١٣١٠٠٢٠٢٠٠
		(قرية) قاويشة	١٣١٠٢٩ ١٣١٠٠٢٠٣٠٠
		(قرية) كفر الحاج حسن	١٣١٠٣٥ ١٣١٠٠٢٠٤٠٠
		(قرية) منشأة قاسم	١٣١٠٤٣ ١٣١٠٠٢٠٥٠٠
		(قرية) اكراش	١٣١٠٠٣ ١٣١٠٠٢٠٦٠٠
		(قرية) منشأة العطارين	١٣١٠٤٥ ١٣١٠٠٢٠٧٠٠
		(قرية رئيسية) العصايد	١٣١٠٠٨ ١٣١٠٠٢٠٨٠٠
(محافظة الشرقية)	(مركز) ديرب نجم	(وحدة محلية) جميزة بنى عمرو	١٣١٠٠٣٠٠٠٠٠
(مركز) ديرب نجم	(وحدة محلية) جميزة بنى عمرو	(قرية) الصانبة	١٣١٠٠٦ ١٣١٠٠٣٠١٠٠
		(قرية) دبيح	١٣١٠١٩ ١٣١٠٠٣٠٢٠٠
		(قرية) برمكيم	١٣١٠١٤ ١٣١٠٠٣٠٣٠٠
		(قرية) الصوينى	١٣١٠٠٧ ١٣١٠٠٣٠٤٠٠
		(قرية رئيسية) جميزة بنى عمرو	١٣١٠١٧ ١٣١٠٠٣٠٥٠٠
(محافظة الشرقية)	(مركز) ديرب نجم	(وحدة محلية) صفت زريق	١٣١٠٠٤٠٠٠٠٠


كود الجهاز		كود المحليات		التقسيم الإداري لمحافظة الشرقية			
١٣١٠٠٩	١٣١٠٠٤٠١٠٠	(قرية) القطايع	(وحدة محلية) صفت زريق	(مركز) ديرب نجم			
١٣١٠٤٠	١٣١٠٠٤٠٢٠٠	(قرية) منشأة صفوت					
١٣١٠٣٤	١٣١٠٠٤٠٣٠٠	(قرية) كفر الباشا					
١٣١٠١٦	١٣١٠٠٤٠٤٠٠	(قرية) تل القاضي					
١٣١٠٢٢	١٣١٠٠٤٠٥٠٠	(قرية) شنبارة منقلا					
١٣١٠٣٨	١٣١٠٠٤٠٦٠٠	(قرية) كفر جنيدي					
١٣١٠٢٨	١٣١٠٠٤٠٧٠٠	(قرية) فرغان					
١٣١٠٠٤	١٣١٠٠٤٠٨٠٠	(قرية) اكوه					
١٣١٠١٠	١٣١٠٠٤٠٩٠٠	(قرية) المجفف					
١٣١٠٢٥	١٣١٠٠٤١٠٠٠	(قرية رئيسية) صفت زريق					
١٣١٠٣١	١٣١٠٠٤١١٠٠	(قرية) كراديس					
	١٣١٠٠٥٠٠٠٠	(وحدة محلية) صافور	(مركز) ديرب نجم	(محافظة) الشرقية			
١٣١٠١١	١٣١٠٠٥٠١٠٠	(قرية) المناصفور	(وحدة محلية) صافور	(مركز) ديرب نجم			
١٣١٠٢٧	١٣١٠٠٥٠٢٠٠	(قرية) طحا المرح					
١٣١٠٤٤	١٣١٠٠٥٠٣٠٠	(قرية) منشأة كشك					
١٣١٠٢٠	١٣١٠٠٥٠٤٠٠	(قرية) ديرب السوق					
١٣١٠٣٢	١٣١٠٠٥٠٥٠٠	(قرية) كفر ابو برى					
١٣١٠٠٥	١٣١٠٠٥٠٦٠٠	(قرية) الجواشنة					
١٣١٠١٢	١٣١٠٠٥٠٧٠٠	(قرية) الميساة					
١٣١٠٢٤	١٣١٠٠٥٠٨٠٠	(قرية رئيسية) صافور					
١٣١٠٤٢	١٣١٠٠٥٠٩٠٠	(قرية) عودة سالم					
	١٣١٠٠٦٠٠٠٠	(وحدة محلية) قرموط صهبرة	(مركز) ديرب نجم	(محافظة) الشرقية			
١٣١٠٢٦	١٣١٠٠٦٠١٠٠	(قرية) صهبرة	(وحدة محلية) قرموط صهبرة	(مركز) ديرب نجم			
١٣١٠٣٧	١٣١٠٠٦٠٢٠٠	(قرية) كفراللبا					
١٣١٠١٣	١٣١٠٠٦٠٣٠٠	(قرية) الهوابر					
١٣١٠٠٢	١٣١٠٠٦٠٤٠٠	(قرية) ابو عيد					
١٣١٠٣٦	١٣١٠٠٦٠٥٠٠	(قرية) كفر العكل					
١٣١٠١٨	١٣١٠٠٦٠٦٠٠	(قرية) حصة الرهبان					
١٣١٠٤١	١٣١٠٠٦٠٧٠٠	(قرية) منشأة صهبرة					
١٣١٠٢١	١٣١٠٠٦٠٨٠٠	(قرية) شبرا صورة					
١٣١٠١٥	١٣١٠٠٦٠٩٠٠	(قرية) بهنيا					
١٣١٠٣٣	١٣١٠٠٦١٠٠٠	(قرية) كفر ابو متنا					
١٣١٠٣٠	١٣١٠٠٦١١٠٠	(قرية رئيسية) قرموط صهبرة					
١٣١١٠١	١٣٠٨٠١٠٠٠٠	(مدينة) فاقوس	(مركز) فاقوس	(محافظة) الشرقية			
١٣١١	١٣٠٨٠١٠٩٠٠	(قسم) فاقوس	(مدينة) فاقوس	(مركز) فاقوس			
	١٣٠٨٠٠٠٠٠٠	(مركز) فاقوس	(محافظة) الشرقية				
١٣١٢	١٣٠٨٠٠٠٠٩٩	(مركز شرطة) فاقوس					
	١٣٠٨٠٢٠٠٠٠	(وحدة محلية) الصالحية	(مركز) فاقوس	(محافظة) الشرقية			
١٣١٢١٧	١٣٠٨٠٢٠١٠٠	(قرية رئيسية) الصالحية	(وحدة محلية) الصالحية	(مركز) فاقوس			
١٣١٢٢١	١٣٠٨٠٢٠٢٠٠	(قرية رئيسية) العازى	(وحدة محلية) العازى				


كود الجهاز	كود المحليات	التقسيم الإداري لمحافظة الشرقية	
	١٣٠.٨٠٣.٠٠٠	(وحدة محلية) الصوالح	(مركز) فاقوس (محافظة) الشرقية
١٣١٢١٨	١٣٠.٨٠٣.١٠٠	(قرية رئيسية) الصوالح	(مركز) فاقوس (وحدة محلية) الصوالح
١٣١٢٠٥	١٣٠.٨٠٣.٢٠٠	(قرية) الاخمينين	
١٣١٢٢٤	١٣٠.٨٠٣.٣٠٠	(قرية) النمروط	
١٣١٢١٣	١٣٠.٨٠٣.٥٠٠	(قرية) الروضة	
١٣١٢٠٨	١٣٠.٨٠٣.٦٠٠	(قرية) الحجاجية	
١٣١٢٠٩	١٣٠.٨٠٣.٧٠٠	(قرية) الحجاجية المستجدة	
	١٣٠.٨٠٤.٠٠٠	(وحدة محلية) اكياد البحرية	(مركز) فاقوس (محافظة) الشرقية
١٣١٢٠٤	١٣٠.٨٠٤.١٠٠	(قرية) اكياد القبليية	(مركز) فاقوس (وحدة محلية) اكياد البحرية
١٣١٢٣٤	١٣٠.٨٠٤.٢٠٠	(قرية) دوامة	
١٣١٢٠٣	١٣٠.٨٠٤.٣٠٠	(قرية رئيسية) اكياد البحرية	
	١٣٠.٨٠٥.٠٠٠	(وحدة محلية) السماعنة	(مركز) فاقوس (محافظة) الشرقية
١٣١٢٣٨	١٣٠.٨٠٥.١٠٠	(قرية) قننير	(مركز) فاقوس (وحدة محلية) السماعنة
١٣١٢٠٢	١٣٠.٨٠٥.٢٠٠	(قرية) اشكر	
١٣١٢٣٧	١٣٠.٨٠٥.٣٠٠	(قرية) غزالة ابو عيدون	
١٣١٢١٦	١٣٠.٨٠٥.٤٠٠	(قرية رئيسية) السماعنة	
	١٣٠.٨٠٦.٠٠٠	(وحدة محلية) الغزالي	(مركز) فاقوس (محافظة) الشرقية
١٣١٢٣٢	١٣٠.٨٠٦.١٠٠	(قرية) درويش	(مركز) فاقوس (وحدة محلية) الغزالي
١٣١٢٣٥	١٣٠.٨٠٦.٢٠٠	(قرية) سنيطة الرفاعيين	
١٣١٢٢٥	١٣٠.٨٠٦.٣٠٠	(قرية رئيسية) النوافعة	(وحدة محلية) النوافعة
١٣١٢٤٥	١٣٠.٨٠٦.٤٠٠	(قرية) منشأة القاضي	(وحدة محلية) الغزالي
١٣١٢٣٠	١٣٠.٨٠٦.٥٠٠	(قرية) بنى صريد	
١٣١٢٤٠	١٣٠.٨٠٦.٦٠٠	(قرية) كفر الاشقم	(وحدة محلية) النوافعة
١٣١٢٢٦	١٣٠.٨٠٦.٧٠٠	(قرية) النحاسين	
١٣١٢٢٢	١٣٠.٨٠٦.٨٠٠	(قرية رئيسية) الغزالي	(وحدة محلية) الغزالي
	١٣٠.٨٠٧.٠٠٠	(وحدة محلية) الديدمون	(مركز) فاقوس (محافظة) الشرقية
١٣١٢٣١	١٣٠.٨٠٧.١٠٠	(قرية) جهينة البحرية	(مركز) فاقوس (وحدة محلية) الديدمون
١٣١٢١٢	١٣٠.٨٠٧.٣٠٠	(قرية رئيسية) الديدمون	
١٣١٢٣٣	١٣٠.٨٠٧.٥٠٠	(قرية) دوار جهينة	
	١٣٠.٨٠٨.٠٠٠	(وحدة محلية) سودة	(مركز) فاقوس (محافظة) الشرقية
١٣١٢٤١	١٣٠.٨٠٨.١٠٠	(قرية) كفر الحاج عمر	(مركز) فاقوس (وحدة محلية) سودة
١٣١٢٤٧	١٣٠.٨٠٨.٢٠٠	(قرية) منشأة نيهان	
١٣١٢٣٦	١٣٠.٨٠٨.٣٠٠	(قرية رئيسية) سودة	
	١٣٠.٨٠٩.٠٠٠	(وحدة محلية) الدمييين	(مركز) فاقوس (محافظة) الشرقية
١٣١٢٤٢	١٣٠.٨٠٩.١٠٠	(قرية) كفر العلماء	(مركز) فاقوس (وحدة محلية) الدمييين
١٣١٢٣٩	١٣٠.٨٠٩.٢٠٠	(قرية) كفر ابراهيم بشارة	
١٣١٢٤٣	١٣٠.٨٠٩.٣٠٠	(قرية) كفر شاويش	
١٣١٢٤٤	١٣٠.٨٠٩.٤٠٠	(قرية) كفر كشك	
١٣١٢٠١	١٣٠.٨٠٩.٥٠٠	(قرية) ميت العز	
١٣١٢٢٩	١٣٠.٨٠٩.٦٠٠	(قرية) اولاد عابدين	


كود الجهاز	كود المحليات	التقسيم الإداري لمحافظة الشرقية		
١٣١٢٢٨	١٣٠.٨٠٩.٠٧٠٠	(قرية) اولاد العدوى	(وحدة محلية) الدميين	(مركز) فاقوس
١٣١٢١١	١٣٠.٨٠٩.٠٨٠٠	(قرية رئيسية) الدميين		
	١٣٠.٨١٠.٠٠٠٠	(وحدة محلية) البيروم	(مركز) فاقوس	(محافظة) الشرقية
١٣١٢٠٦	١٣٠.٨١٠.٠١٠٠	(قرية رئيسية) البيروم	(وحدة محلية) البيروم	(مركز) فاقوس
١٣١٢٢٠	١٣٠.٨١٠.٠٢٠٠	(قرية) العارين		
١٣١٢٢٣	١٣٠.٨١٠.٠٣٠٠	(قرية) الغدادنة		
١٣١٢١٥	١٣٠.٨١٠.٠٤٠٠	(قرية) السلطنة		
١٣١٢١٤	١٣٠.٨١٠.٠٥٠٠	(قرية) الزاوية الحمراء		
	١٣٠.٨١١.٠٠٠٠	(وحدة محلية) الهصيمية	(مركز) فاقوس	(محافظة) الشرقية
١٣١٢٢٧	١٣٠.٨١١.٠١٠٠	(قرية رئيسية) الهصيمية	(وحدة محلية) الهصيمية	(مركز) فاقوس
١٣١٢١٩	١٣٠.٨١١.٠٣٠٠	(قرية) الطويلة		
١٣١٢٤٦	١٣٠.٨١١.٠٤٠٠	(قرية) منزل نعيم		
١٣١٢٠٧	١٣٠.٨١١.٠٦٠٠	(قرية) الجعافرة		
١٣١٢١٠	١٣٠.٨١١.٠٧٠٠	(قرية) الخطارة		
	١٣٠.٨١٢.٠٠٠٠	(وحدة محلية) النوافة	(مركز) فاقوس	(محافظة) الشرقية
	١٣٠.٨١٣.٠٠٠٠	(وحدة محلية) العزازى		
١٣١٣	١٣٠.٦٠٠.٠٩٩	(مركز شرطة) كفر صقر	(محافظة) الشرقية	
١٣١٣٠١	١٣٠.٦٠١.٠٠٠٠	(مدينة) كفر صقر	(مركز) كفر صقر	(محافظة) الشرقية
	١٣٠.٦٠٢.٠٠٠٠	(وحدة محلية) ابو الشقوق		
١٣١٣٢٩	١٣٠.٦٠٢.٠١٠٠	(قرية) ناطورة	(وحدة محلية) ابو الشقوق	(مركز) كفر صقر
١٣١٣٢٦	١٣٠.٦٠٢.٠٢٠٠	(قرية) منشأة شلبي		
١٣١٣٠٤	١٣٠.٦٠٢.٠٣٠٠	(قرية) البوها		
١٣١٣٠٧	١٣٠.٦٠٢.٠٤٠٠	(قرية) كفر السويركى		
١٣١٣٠٢	١٣٠.٦٠٢.٠٥٠٠	(قرية رئيسية) ابو الشقوق		
	١٣٠.٦٠٣.٠٠٠٠	(وحدة محلية) الهجارسة	(مركز) كفر صقر	(محافظة) الشرقية
١٣١٣١٠	١٣٠.٦٠٣.٠١٠٠	(قرية) القرابين	(وحدة محلية) الهجارسة	(مركز) كفر صقر
١٣١٣١٨	١٣٠.٦٠٣.٠٢٠٠	(قرية) شنيط الحرابوة		
١٣١٣٢١	١٣٠.٦٠٣.٠٣٠٠	(قرية) كفر ابو شرابية		
١٣١٣١٥	١٣٠.٦٠٣.٠٤٠٠	(قرية) ثليجة		
١٣١٣٠٦	١٣٠.٦٠٣.٠٥٠٠	(قرية) الرباعيين		
١٣١٣٣٠	١٣٠.٦٠٣.٠٦٠٠	(قرية) نجوم		
١٣١٣٢٥	١٣٠.٦٠٣.٠٧٠٠	(قرية) منشأة بنى العاص		
١٣١٣١٤	١٣٠.٦٠٣.٠٨٠٠	(قرية رئيسية) الهجارسة		
	١٣٠.٦٠٤.٠٠٠٠	(وحدة محلية) القضاة	(مركز) كفر صقر	(محافظة) الشرقية
١٣١٣٢٠	١٣٠.٦٠٤.٠١٠٠	(قرية) قراجة	(وحدة محلية) القضاة	(مركز) كفر صقر
١٣١٣٠٩	١٣٠.٦٠٤.٠٢٠٠	(قرية) الصورة		
١٣١٣٢٤	١٣٠.٦٠٤.٠٣٠٠	(قرية) كفر عبد الشهيد شنودة		
١٣١٣٠٨	١٣٠.٦٠٤.٠٤٠٠	(قرية) الشراقية		
١٣١٣١١	١٣٠.٦٠٤.٠٥٠٠	(قرية رئيسية) القضاة		
	١٣٠.٦٠٥.٠٠٠٠	(وحدة محلية) حانوت	(مركز) كفر صقر	(محافظة) الشرقية

كود الجهاز		كود المحليات		التقسيم الإداري لمحافظة الشرقية		
١٣١٣٢٧	١٣٠٦٠٥٠١٠٠	(قرية) منشأة يوسف منصور		(وحدة محلية) حانوت	(مركز) كفر صقر	
١٣١٣٢٢	١٣٠٦٠٥٠٢٠٠	(قرية) كفر الحديدى				
١٣١٣١٩	١٣٠٦٠٥٠٣٠٠	(قرية) شيط الهوى				
١٣١٣٠٣	١٣٠٦٠٥٠٤٠٠	(قرية) ابو حريز				
١٣١٣٢٣	١٣٠٦٠٥٠٥٠٠	(قرية) كفر حماد				
١٣١٣١٦	١٣٠٦٠٥٠٦٠٠	(قرية رئيسية) حانوت				
	١٣٠٦٠٦٠٠٠٠	(وحدة محلية) الموانسة		(مركز) كفر صقر	(محافظة) الشرقية	
١٣١٣٢٨	١٣٠٦٠٦٠١٠٠	(قرية) منشأة عبد اللطيف واكد		(وحدة محلية) الموانسة	(مركز) كفر صقر	
١٣١٣١٧	١٣٠٦٠٦٠٢٠٠	(قرية) سنجها				
١٣١٣١٢	١٣٠٦٠٦٠٣٠٠	(قرية) المنشأة الجديدة				
١٣١٣٠٥	١٣٠٦٠٦٠٤٠٠	(قرية) الحوامدة				
١٣١٣١٣	١٣٠٦٠٦٠٥٠٠	(قرية رئيسية) الموانسة				
	١٣١١٠٠٠٠٠٠	(مركز) منيا القمح		(محافظة) الشرقية		
١٣١٤	١٣١١٠٠٠٠٩٩	(مركز شرطة) منيا القمح				
١٣١٤٠١	١٣١١٠١٠٠٠٠	(مدينة) منيا القمح		(مركز) منيا القمح	(محافظة) الشرقية	
	١٣١١٠٢٠٠٠٠	(وحدة محلية) الجديدة				
١٣١٤٠٨	١٣١١٠٢٠١٠٠	(قرية) الخرس		(وحدة محلية) الجديدة	(مركز) منيا القمح	
١٣١٤٥٤	١٣١١٠٢٠٢٠٠	(قرية) كفر حسن ندا				
١٣١٤٢٠	١٣١١٠٢٠٣٠٠	(قرية) المعالى				
١٣١٤٧٩	١٣١١٠٢٠٤٠٠	(قرية) ميت بشار				
١٣١٤٧١	١٣١١٠٢٠٥٠٠	(قرية) كفر ميت بشار				
١٣١٤٧٨	١٣١١٠٢٠٦٠٠	(قرية) منشأة شفيق				
١٣١٤٥٣	١٣١١٠٢٠٧٠٠	(قرية) كفر حسن عكاشة				
١٣١٤١٦	١٣١١٠٢٠٨٠٠	(قرية) القراقرة				
١٣١٤١٩	١٣١١٠٢٠٩٠٠	(قرية) المساعدة				
١٣١٤٨٠	١٣١١٠٢١٠٠٠	(قرية) ميت ربيعة الدلة				
١٣١٤٠٥	١٣١١٠٢١١٠٠	(قرية رئيسية) الجديدة				
١٣١٤٨٣	١٣١١٠٢١٢٠٠	(قرية) كفر ابو شحاتة				
	١٣١١٠٣٠٠٠٠	(وحدة محلية) بنى هلال		(مركز) منيا القمح	(محافظة) الشرقية	
١٣١٤٥٧	١٣١١٠٣٠١٠٠	(قرية) كفر سلامة بشارة		(وحدة محلية) بنى هلال	(مركز) منيا القمح	
١٣١٤٠٧	١٣١١٠٣٠٢٠٠	(قرية) الحوض الطويل				
١٣١٤٦١	١٣١١٠٣٠٣٠٠	(قرية) كفر عبد الله عزيزة				
١٣١٤٢٩	١٣١١٠٣٠٤٠٠	(قرية) تلبانة				
١٣١٤٥٥	١٣١١٠٣٠٥٠٠	(قرية) كفر حسين الطوبجى				
١٣١٤٦٨	١٣١١٠٣٠٦٠٠	(قرية) كفر محمد الغتورى				
١٣١٤٣٥	١٣١١٠٣٠٧٠٠	(قرية) شبرا السلام				
١٣١٤٥٢	١٣١١٠٣٠٨٠٠	(قرية) كفر حسن عطالله				
١٣١٤٤٦	١٣١١٠٣٠٩٠٠	(قرية) كفر الشيخ خليفة				
١٣١٤٢٨	١٣١١٠٣١٠٠٠	(قرية) ببشة عامر				
١٣١٤٧٤	١٣١١٠٣١١٠٠	(قرية) كفر نشوة				

كود الجهاز	كود المحليات	التقسيم الإداري لمحافظة الشرقية		
١٣١٤٢٧	١٣١١٠٣١٢٠٠	(قرية رئيسية) بنى هلال	(وحدة محلية) بنى هلال	(مركز منيا القمح
	١٣١١٠٤٠٠٠٠	(وحدة محلية) شلشلمون	(مركز منيا القمح	(محافظة) الشرقية
١٣١٤٦٥	١٣١١٠٤٠١٠٠	(قرية) كفر عمر مصطفى	(وحدة محلية) شلشلمون	(مركز منيا القمح
١٣١٤٥٨	١٣١١٠٤٠٢٠٠	(قرية) كفر شلشلمون		
١٣١٤٠٣	١٣١١٠٤٠٣٠٠	(قرية) الاعراس		
١٣١٤٠٦	١٣١١٠٤٠٤٠٠	(قرية) الحميدية		
١٣١٤٧٢	١٣١١٠٤٠٥٠٠	(قرية) كفر شعبان		
١٣١٤٣٦	١٣١١٠٤٠٦٠٠	(قرية رئيسية) شلشلمون		
	١٣١١٠٥٠٠٠٠	(وحدة محلية) العزيزية	(مركز منيا القمح	(محافظة) الشرقية
١٣١٤٣٩	١٣١١٠٥٠١٠٠	(قرية) قطيفة العزيزية	(وحدة محلية) العزيزية	(مركز منيا القمح
١٣١٤٤٠	١٣١١٠٥٠٢٠٠	(قرية) قمرونة		
١٣١٤٧٦	١٣١١٠٥٠٣٠٠	(قرية) كوم حلين		
١٣١٤٤٨	١٣١١٠٥٠٤٠٠	(قرية) كفر الغنيمي		
١٣١٤٦٦	١٣١١٠٥٠٥٠٠	(قرية) كفر فرج جرجس		
١٣١٤١٣	١٣١١٠٥٠٦٠٠	(قرية رئيسية) العزيزية		
	١٣١١٠٦٠٠٠٠	(وحدة محلية) ملامس	(مركز منيا القمح	(محافظة) الشرقية
١٣١٤٦٠	١٣١١٠٦٠١٠٠	(قرية) كفر عبدالله شنفاص	(وحدة محلية) ملامس	(مركز منيا القمح
١٣١٤٢٣	١٣١١٠٦٠٢٠٠	(قرية) الولجا		
١٣١٤٤١	١٣١١٠٦٠٣٠٠	(قرية) كرديدة		
١٣١٤٧٧	١٣١١٠٦٠٤٠٠	(قرية رئيسية) ملامس		
١٣١٤٥٩	١٣١١٠٦٠٥٠٠	(قرية) كفر صليب رزق		
	١٣١١٠٧٠٠٠٠	(وحدة محلية) التلين	(مركز منيا القمح	(محافظة) الشرقية
١٣١٤٥٠	١٣١١٠٧٠١٠٠	(قرية) كفر بدران	(وحدة محلية) التلين	(مركز منيا القمح
١٣١٤٤٣	١٣١١٠٧٠٢٠٠	(قرية) كفر الدير		
١٣١٤٠٢	١٣١١٠٧٠٣٠٠	(قرية) ابو طوالة		
١٣١٤٢٤	١٣١١٠٧٠٤٠٠	(قرية) بندف		
١٣١٤٠٩	١٣١١٠٧٠٥٠٠	(قرية) الربعماية		
١٣١٤١٤	١٣١١٠٧٠٦٠٠	(قرية) العقدة		
١٣١٤٢١	١٣١١٠٧٠٧٠٠	(قرية) الميمونة		
١٣١٤٣٠	١٣١١٠٧٠٨٠٠	(قرية) خلوة الشعراوى		
١٣١٤٥١	١٣١١٠٧٠٩٠٠	(قرية) كفر بقطر سعد		
١٣١٤٢٦	١٣١١٠٧١٠٠٠	(قرية) بنى قريش		
١٣١٤٣٣	١٣١١٠٧١١٠٠	(قرية) سنيطة ابو طوالة		
١٣١٤٠٤	١٣١١٠٧١٢٠٠	(قرية رئيسية) التلين		
	١٣١١٠٨٠٠٠٠	(وحدة محلية) سنهوا	(مركز منيا القمح	(محافظة) الشرقية
١٣١٤٣١	١٣١١٠٨٠١٠٠	(قرية رئيسية) سنهوا ومنشأة فتحي	(وحدة محلية) سنهوا	(مركز منيا القمح
١٣١٤٤٤	١٣١١٠٨٠٢٠٠	(قرية) كفر الزقازيق القبلى		
١٣١٤٤٢	١٣١١٠٨٠٣٠٠	(قرية) كفر ابو دقن		
١٣١٤٦٢	١٣١١٠٨٠٤٠٠	(قرية) كفر عبد النبي		
١٣١٤٦٤	١٣١١٠٨٠٥٠٠	(قرية) كفر على غالى		

كود الجهاز	كود المحليات	التقسيم الإداري لمحافظة الشرقية		
١٣١٤٨١	١٣١١٠٨٠٦٠٠	(قرية) ميت سهيل	(وحدة محلية) سنهوا	(مركز) منيا القمح
	١٣١١٠٩٠٠٠٠	(وحدة محلية) سنهوت	(مركز) منيا القمح	(محافظة) الشرقية
١٣١٤٣٤	١٣١١٠٩٠١٠٠	(قرية) شبرا العنب	(وحدة محلية) سنهوت	(مركز) منيا القمح
١٣١٤٧٥	١٣١١٠٩٠٢٠٠	(قرية) كفر يوسف سمري		
١٣١٤٤٩	١٣١١٠٩٠٣٠٠	(قرية) كفر ايوب عوض		
١٣١٤٨٢	١٣١١٠٩٠٤٠٠	(قرية) ميت يزيد		
١٣١٤٣٢	١٣١١٠٩٠٥٠٠	(قرية رئيسية) سنهوت (سنهوت البرك سابقا)		
	١٣١١١٠٠٠٠٠	(وحدة محلية) الصنافين	(مركز) منيا القمح	(محافظة) الشرقية
١٣١٤١٢	١٣١١١٠٠١٠٠	(قرية رئيسية) الصنافين القبيلية	(وحدة محلية) الصنافين	(مركز) منيا القمح
١٣١٤١١	١٣١١١٠٠٢٠٠	(قرية) الصنافين البحرية		
١٣١٤٤٥	١٣١١١٠٠٣٠٠	(قرية) كفر الشعاورة		
١٣١٤٣٨	١٣١١١٠٠٤٠٠	(قرية) ظهر شرب		
١٣١٤٥٦	١٣١١١٠٠٥٠٠	(قرية) كفر سلامة ابراهيم		
١٣١٤٢٥	١٣١١١٠٠٦٠٠	(قرية) بنى حسين		
١٣١٤١٧	١٣١١١٠٠٧٠٠	(قرية) المجازر		
	١٣١١١١٠٠٠٠	(وحدة محلية) السعديين	(مركز) منيا القمح	(محافظة) الشرقية
١٣١٤٢٢	١٣١١١١٠١٠٠	(قرية) النعامنة	(وحدة محلية) السعديين	(مركز) منيا القمح
١٣١٤٦٣	١٣١١١١٠٢٠٠	(قرية) كفر عثمان عفت		
١٣١٤٦٩	١٣١١١١٠٣٠٠	(قرية) كفر مصطفى		
١٣١٤٧٣	١٣١١١١٠٤٠٠	(قرية) كفر ميت سهيل		
١٣١٤١٠	١٣١١١١٠٥٠٠	(قرية رئيسية) السعديين		
١٣١٤٨٤	١٣١١١١٠٦٠٠	(قرية) كفر المراغة		
	١٣١١١٢٠٠٠٠	(وحدة محلية) المحمدية	(مركز) منيا القمح	(محافظة) الشرقية
١٣١٤٤٧	١٣١١١٢٠١٠٠	(قرية) كفر الصعايدة	(وحدة محلية) المحمدية	(مركز) منيا القمح
١٣١٤٣٧	١٣١١١٢٠٢٠٠	(قرية) شيبة قش		
١٣١٤٦٧	١٣١١١٢٠٣٠٠	(قرية) كفر محمد احمد		
١٣١٤١٥	١٣١١١٢٠٤٠٠	(قرية) القبة		
١٣١٤٧٠	١٣١١١٢٠٥٠٠	(قرية) كفر موسى شاويش		
١٣١٤١٨	١٣١١١٢٠٦٠٠	(قرية رئيسية) المحمدية		
	١٣٠٣٠٠٠٠٠٠	(مركز) ههيا	(محافظة) الشرقية	
١٣١٥	١٣٠٣٠٠٠٠٩٩	(مركز شرطة) ههيا		
١٣١٥٠١	١٣٠٣٠١٠٠٠٠	(مدينة) ههيا	(مركز) ههيا	(محافظة) الشرقية
	١٣٠٣٠٢٠٠٠٠	(وحدة محلية) الزرزومون		
١٣١٥١٧	١٣٠٣٠٢٠١٠٠	(قرية) صبيح	(وحدة محلية) الزرزومون	(مركز) ههيا
١٣١٥٠٧	١٣٠٣٠٢٠٢٠٠	(قرية) العدو		
١٣١٥١٤	١٣٠٣٠٢٠٣٠٠	(قرية) حوض نجيح		
١٣١٥٠٤	١٣٠٣٠٢٠٤٠٠	(قرية) السكاكرة		
١٣١٥١٦	١٣٠٣٠٢٠٥٠٠	(قرية) شرشيمة		
١٣١٥١٣	١٣٠٣٠٢٠٦٠٠	(قرية) المطاوعة		
١٣١٥١٠	١٣٠٣٠٢٠٧٠٠	(قرية) الفواقسة		

كود الجهاز	كود المحليات	التقسيم الإداري لمحافظة الشرقية		
١٣١٥٠٣	١٣٠٣٠٢٠٨٠٠	(قرية رئيسية) الزرزوم	(وحدة محلية) الزرزوم	(مركز) ههيا
١٣١٥١٢	١٣٠٣٠٢٠٩٠٠	(قرية) المسلمي		
	١٣٠٣٠٣٠٠٠٠	(وحدة محلية) العلافة	(مركز) ههيا	(محافظة) الشرقية
١٣١٥٠٥	١٣٠٣٠٣٠١٠٠	(قرية) السلامون	(وحدة محلية) العلافة	(مركز) ههيا
١٣١٥٠٩	١٣٠٣٠٣٠٢٠٠	(قرية) العواسجة		
١٣١٥٢٤	١٣٠٣٠٣٠٣٠٠	(قرية) كفر حمودة ارنأزوط		
١٣١٥٢٦	١٣٠٣٠٣٠٤٠٠	(قرية) كفر عجيبية		
١٣١٥٠٨	١٣٠٣٠٣٠٥٠٠	(قرية رئيسية) العلافة		
	١٣٠٣٠٤٠٠٠٠	(وحدة محلية) المحمودية	(مركز) ههيا	(محافظة) الشرقية
١٣١٥٢١	١٣٠٣٠٤٠١٠٠	(قرية) كفر العابد	(وحدة محلية) المحمودية	(مركز) ههيا
١٣١٥٢٣	١٣٠٣٠٤٠٢٠٠	(قرية) كفر اولاد عطية		
١٣١٥٢٢	١٣٠٣٠٤٠٣٠٠	(قرية) كفر المحمودية		
١٣١٥٢٨	١٣٠٣٠٤٠٤٠٠	(قرية) منشأة غالى منصور		
١٣١٥٢٧	١٣٠٣٠٤٠٥٠٠	(قرية) منزل حيان		
١٣١٥١٩	١٣٠٣٠٤٠٦٠٠	(قرية) كفر الشيخ الظواهرى		
١٣١٥٢٠	١٣٠٣٠٤٠٨٠٠	(قرية) كفر الخضيرى		
١٣١٥١٥	١٣٠٣٠٤٠٩٠٠	(قرية) خلوة ابو حطب		
١٣١٥٢٥	١٣٠٣٠٤١٠٠٠	(قرية) كفر دبوس		
١٣١٥١١	١٣٠٣٠٤١١٠٠	(قرية رئيسية) المحمودية		
	١٣٠٣٠٥٠٠٠٠	(وحدة محلية) المهديّة	(مركز) ههيا	(محافظة) الشرقية
١٣١٥١٨	١٣٠٣٠٥٠١٠٠	(قرية) كفر ابو حطب	(وحدة محلية) المهديّة	(مركز) ههيا
١٣١٥٠٦	١٣٠٣٠٥٠٢٠٠	(قرية) الشبراوين		
١٣١٥٠٢	١٣٠٣٠٥٠٣٠٠	(قرية) الاحسانية		
١٣١٥٢٩	١٣٠٣٠٥٠٤٠٠	(قرية رئيسية) المهديّة		
	١٣١٣٠٠٠٠٠٠	(مركز) مشتول السوق	(محافظة) الشرقية	
١٣١٦	١٣١٣٠٠٠٠٩٩	(مركز شرطة) مشتول السوق		
١٣١٦٠١	١٣١٣٠١٠٠٠٠	(مدينة) مشتول السوق	(مركز) مشتول السوق	(محافظة) الشرقية
	١٣١٣٠٢٠٠٠٠	(وحدة محلية) الصحافة		
١٣١٦٠٦	١٣١٣٠٢٠١٠٠	(قرية) الغفارية	(وحدة محلية) الصحافة	(مركز) مشتول السوق
١٣١٦١٤	١٣١٣٠٢٠٢٠٠	(قرية) كفر يوسف شحاتة		
١٣١٦١٠	١٣١٣٠٢٠٣٠٠	(قرية) قشا		
١٣١٦٠٨	١٣١٣٠٢٠٤٠٠	(قرية) المنير		
١٣١٦٠٣	١٣١٣٠٢٠٥٠٠	(قرية) البتية		
١٣١٦٠٥	١٣١٣٠٢٠٦٠٠	(قرية رئيسية) الصحافة		
	١٣١٣٠٣٠٠٠٠	(وحدة محلية) كفر ابراش	(مركز) مشتول السوق	(محافظة) الشرقية
١٣١٦٠٢	١٣١٣٠٣٠١٠٠	(قرية) ابراش	(وحدة محلية) كفر ابراش	(مركز) مشتول السوق
١٣١٦٠٤	١٣١٣٠٣٠٢٠٠	(قرية) الخشة	(وحدة محلية) نبتيت	
١٣١٦١٢	١٣١٣٠٣٠٣٠٠	(قرية) كفر الشرايبة		
١٣١٦٠٧	١٣١٣٠٣٠٤٠٠	(قرية) المناصرة		
١٣١٦٠٩	١٣١٣٠٣٠٥٠٠	(قرية) دهمشا	(وحدة محلية) كفر ابراش	

كود الجهاز	كود المحليات	التقسيم الإداري لمحافظة الشرقية		
١٣١٦١٣	١٣١٣٠٣٠٦٠٠	(قرية) كفر دهمشا	(وحدة محلية) كفر ابراش	(مركز) مشتول السوق
١٣١٦١٥	١٣١٣٠٣٠٧٠٠	(قرية رئيسية) نبتيت	(وحدة محلية) نبتيت	
١٣١٦١١	١٣١٣٠٣٠٨٠٠	(قرية رئيسية) كفر ابراش	(وحدة محلية) كفر ابراش	
	١٣١٣٠٤٠٠٠٠	(وحدة محلية) نبتيت	(مركز) مشتول السوق	(محافظة) الشرقية
	١٣٠٤٠٠٠٠٠٠	(مركز) الابراهيمية	(محافظة) الشرقية	
١٣١٧	١٣٠٤٠٠٠٠٩٩	(مركز شرطة) الابراهيمية		
١٣١٧٠١	١٣٠٤٠١٠٠٠٠	(مدينة) الابراهيمية	(مركز) الابراهيمية	(محافظة) الشرقية
	١٣٠٤٠٢٠٠٠٠	(وحدة محلية) مباشر		
١٣١٧٠٨	١٣٠٤٠٢٠١٠٠	(قرية شرقية) مباشر	(وحدة محلية) مباشر	(مركز) الابراهيمية
١٣١٧٠٥	١٣٠٤٠٢٠٢٠٠	(قرية) السدس		
١٣١٧١٦	١٣٠٤٠٢٠٣٠٠	(قرية) كفر محسن		
١٣١٧١٩	١٣٠٤٠٢٠٤٠٠	(قرية) منشأة التحرير		
١٣١٧٠٧	١٣٠٤٠٢٠٥٠٠	(قرية) تل محمد		
١٣١٧١٢	١٣٠٤٠٢٠٦٠٠	(قرية) كفر الشرفا البحرى		
١٣١٧٠٩	١٣٠٤٠٢٠٧٠٠	(قرية) طواحين اكراش		
١٣١٧١٣	١٣٠٤٠٢٠٨٠٠	(قرية) كفر الشيخ داود		
١٣١٧١٨	١٣٠٤٠٢٠٩٠٠	(قرية رئيسية) مباشر		
	١٣٠٤٠٣٠٠٠٠	(وحدة محلية) الحلوات	(مركز) الابراهيمية	(محافظة) الشرقية
١٣١٧٠٢	١٣٠٤٠٣٠١٠٠	(قرية) الحبش	(وحدة محلية) الحلوات	(مركز) الابراهيمية
١٣١٧١١	١٣٠٤٠٣٠٢٠٠	(قرية) كفر الجلايلة		
١٣١٧١٠	١٣٠٤٠٣٠٣٠٠	(قرية) قطيفة مباشر		
١٣١٧٠٣	١٣٠٤٠٣٠٤٠٠	(قرية رئيسية) الحلوات		
	١٣٠٤٠٤٠٠٠٠	(وحدة محلية) كفور نجم	(مركز) الابراهيمية	(محافظة) الشرقية
١٣١٧٠٦	١٣٠٤٠٤٠١٠٠	(قرية) الطراية	(وحدة محلية) كفور نجم	(مركز) الابراهيمية
١٣١٧٠٤	١٣٠٤٠٤٠٢٠٠	(قرية) الخضارية		
١٣١٧١٥	١٣٠٤٠٤٠٣٠٠	(قرية) كفر عوض سليمان		
١٣١٧١٤	١٣٠٤٠٤٠٤٠٠	(قرية) كفر ابوالديب		
١٣١٧١٧	١٣٠٤٠٤٠٥٠٠	(قرية رئيسية) كفور نجم		
١٣١٨٠١	١٣٠١٠٢٠٠٠٠	(مدينة) القنايات	(محافظة) الشرقية	
١٣١٨	١٣٠١٠٢٠٩٠٠	(قسم) القنايات	(مدينة) القنايات	(محافظة) الشرقية
	١٣٠٧٠٠٠٠٠٠	(مركز) اولاد صقر	(محافظة) الشرقية	
١٣١٩	١٣٠٧٠٠٠٠٩٩	(مركز شرطة) اولاد صقر		
١٣١٩٠١	١٣٠٧٠١٠٠٠٠	(مدينة) اولاد صقر	(مركز) اولاد صقر	(محافظة) الشرقية
	١٣٠٧٠٢٠٠٠٠	(وحدة محلية) قصابين الازهار		
١٣١٩١١	١٣٠٧٠٢٠١٠٠	(قرية رئيسية) قصابين الازهار	(وحدة محلية) قصابين الازهار	(مركز) اولاد صقر
١٣١٩١٢	١٣٠٧٠٢٠٢٠٠	(قرية) كفر الشوافين		
١٣١٩٠٦	١٣٠٧٠٢٠٥٠٠	(قرية) بنى عبس		
١٣١٩١٦	١٣٠٧٠٢٠٦٠٠	(قرية) منشأة الامير		
١٣١٩١٧	١٣٠٧٠٢٠٧٠٠	(قرية) أبو عوينات		
	١٣٠٧٠٣٠٠٠٠	(وحدة محلية) الصوفية	(مركز) اولاد صقر	(محافظة) الشرقية

كود الجهاز	كود المحليات	التقسيم الإداري لمحافظة الشرقية		
١٣١٩٠٣	١٣٠٧٠٣٠١٠٠	(قرية رئيسية) الصوفية	(وحدة محلية) الصوفية	(مركز) اولاد صقر
١٣١٩٠٨	١٣٠٧٠٣٠٢٠٠	(قرية) جزيرة مطاوع		
١٣١٩٠٩	١٣٠٧٠٣٠٣٠٠	(قرية) حمادة		
١٣١٩١٠	١٣٠٧٠٣٠٥٠٠	(قرية رئيسية) زور ابو الليل	(وحدة محلية) زور ابو الليل	
	١٣٠٧٠٤٠٠٠٠	(وحدة محلية) بنى حسن	(مركز) اولاد صقر	(محافظة) الشرقية
١٣١٩٠٤	١٣٠٧٠٤٠١٠٠	(قرية رئيسية) بنى حسن	(وحدة محلية) بنى حسن	(مركز) اولاد صقر
١٣١٩٠٥	١٣٠٧٠٤٠٢٠٠	(قرية) بنى منصور		
١٣١٩١٤	١٣٠٧٠٤٠٣٠٠	(قرية) منشأة ناصر		
١٣١٩١٥	١٣٠٧٠٤٠٤٠٠	(قرية) منشأة السادات		
	١٣٠٧٠٥٠٠٠٠	(وحدة محلية) تلاك	(مركز) اولاد صقر	(محافظة) الشرقية
١٣١٩٠٧	١٣٠٧٠٥٠١٠٠	(قرية رئيسية) تلاك	(وحدة محلية) تلاك	(مركز) اولاد صقر
	١٣٠٧٠٦٠٠٠٠	(وحدة محلية) كفر الفرايحة	(مركز) اولاد صقر	(محافظة) الشرقية
١٣١٩١٣	١٣٠٧٠٦٠١٠٠	(قرية رئيسية) كفر الفرايحة	(وحدة محلية) كفر الفرايحة	(مركز) اولاد صقر
١٣١٩٠٢	١٣٠٧٠٦٠٢٠٠	(قرية) ابراهيم حسن		
	١٣٠٧٠٧٠٠٠٠	(وحدة محلية) زور ابو الليل	(مركز) اولاد صقر	(محافظة) الشرقية
١٣٢٠٠١	١٣١٤٠٢٠٠٠٠	(مدينة) القرين	(محافظة) الشرقية	
١٣٢٠	١٣١٤٠٢٠١٠٠	(قسم) القرين	(مدينة) القرين	(محافظة) الشرقية
١٣٢١	١٣٠٢١٠٠٠٠١	(قسم) قسم ثان مدينة عشرة رمضان	(مجتمع عمراني) جزء من مدينة العاشر من	
١٣٢١٠١	١٣٢١٠١٠٠٠٠١	(مجتمع عمراني) جزء من مدينة العاشر من رمضان(٣٥-١٧)	(محافظة) الشرقية	