

## محافظة الدقهلية

م	المراكز	المدن	الأحياء	وحدات محلية قروية	عدد القرى التوابع	قرى لا تدخل في نطاق وحدات محلية قروية	إجمالي القرى
١	المنصورة	المنصورة	حتى شرق	١١	٥٦	١	٦٨
			حتى غرب	٠	٠	٠	
٢	طلخا	طلخا		٨	٣٥		٤٣
			نبروه	٠	٠	٠	
٣	اجا	اجا		١٢	٤٦		٥٨
٤	ميت غمر	ميت غمر		١٥	٣٨		٥٣
٥	السنبلاوين	السنبلاوين		١٧	٥١		٦٨
٦	تمى الامديد	تمى الامديد		٦	١٦		٢٢
٧	دكرنس	دكرنس		٨	٢٧		٣٥
٨	منية النصر	منية النصر		٦	١١	٢	٢٠
			الكردي	٠	٠	٠	
٩	المنزلة	المنزلة		٦	٣٠		٣٦
١٠	ميت سلسيل	ميت سلسيل		٣	١		٤
١١	المطرية	المطرية		١	٢		٣
١٢	الجمالية	الجمالية		٢	٢		٤
١٣	شربين	شربين		٨	١٨		٢٦

م	المراكز	المدن	الأحياء	وحدات محلية قروية	عدد القرى التوابع	قرى لا تدخل في نطاق وحدات محلية قروية	إجمالي القرى
١٤	بنى عبيد	بنى عبيد		٣	١٢		١٥
١٥	بلقاس	بلقاس		٨	٢٢		٣٠
		جمصة		٠	٠		٠
	الإجمالي	١٨	٢	١١٤	٣٦٧	٣	٤٨٤


\* عدد مراكز الشرطة ( ١٧ )

\* عدد أقسام الشرطة ( ٤ )


\* عدد الشياخات ( ١٢ )

\* عدد القرى المنفصلة ( ٣ ) { جالية - غنيم شطا - الوشاخة }

كود الجهاز	كود المحليات	التقسيم الإداري لمحافظة الدقهلية	
١٢	١٢٠٠٠٠٠٠٠	(محافظة) الدقهلية	
	١٢٠١٠١٠٢٠٠	(حى) غرب	(مركز) المنصورة
١٢٠١	١٢٠١٠١٠٢٠١	(قسم) أول المنصورة	(مدينة) المنصورة
١٢٠١٠١	١٢٠١٠٢٠٠٠١	(شياخة) أول ميت طلخا	(حى) غرب
١٢٠١٠٢	١٢٠١٠٢٠٠٠٢	(شياخة) قسم ثان الحوار	
١٢٠١٠٣	١٢٠١٠٣٠٠٠٣	(شياخة) قسم ثالث ريحان	
١٢٠١٠٤	١٢٠١٠٤٠٠٠٤	(شياخة) قسم رابع النجار	
١٢٠١٠٥	١٢٠١٠٥٠٠٠٥	(شياخة) سندوب وكفر المنصرة	
	١٢٠١٠١٠١٠٠	(حى) شرق	(مركز) المنصورة
١٢٠٢	١٢٠١٠١٠١٠١	(قسم) ثان المنصورة	(مدينة) المنصورة
١٢٠٢٠١	١٢٠١٠٢٠٠٠٩	(شياخة) قسم خامس صيام	(حى) شرق
١٢٠٢٠٢	١٢٠٢٠٢٠٠٠٢	(شياخة) قسم سادس ميت حدر	
١٢٠٢٠٣	١٢٠٢٠٣٠٠٠٣	(شياخة) قسم سابع البحر الصغير	
١٢٠٢٠٤	١٢٠٢٠٤٠٠٠٤	(شياخة) قسم المنصورية (طوريل سابقا)	
١٢٠٢٠٥	١٢٠٢٠٥٠٠٠٥	(شياخة) قسم كفر البدماص	
١٢٠٢٠٦	١٢٠٢٠٦٠٠٠٦	(شياخة) جديلة	
١٢٠٢٠٧	١٢٠٢٠٧٠٠٠٧	(شياخة) فولنجيل	
	١٢٠١٠٠٠٠٠٠	(مركز) المنصورة	(محافظة) الدقهلية
١٢٠٣	١٢٠١٠٠٠٠٩٩	(مركز شرطة) المنصورة	
	١٢٠١٠١٠٠٠٠	(مدينة) المنصورة	(محافظة) الدقهلية
	١٢٠١٠٢٠٠٠٠	(وحدة محلية) اويش الحجر	
١٢٠٣٣٦	١٢٠١٠٢٠١٠٠	(قرية) كفر الشنهاب	(مركز) المنصورة
١٢٠٣٥٠	١٢٠١٠٢٠٢٠٠	(قرية) ميت خميس وكفر الموجي	
١٢٠٣٤٨	١٢٠١٠٢٠٣٠٠	(قرية) ميت بدر خميس	
١٢٠٣١٤	١٢٠١٠٢٠٤٠٠	(قرية رئيسية) اويش الحجر	
	١٢٠١٠٣٠٠٠٠	(وحدة محلية) نقيطة	(محافظة) الدقهلية
١٢٠٣١٩	١٢٠١٠٣٠١٠٠	(قرية) بلجاي	(مركز) المنصورة
١٢٠٣٢٣	١٢٠١٠٣٠٢٠٠	(قرية) جميزة بلجاي	
١٢٠٣٤٥	١٢٠١٠٣٠٣٠٠	(قرية) منية سندوب	
١٢٠٣٠٥	١٢٠١٠٣٠٤٠٠	(قرية) الحواوثة	
١٢٠٣٢٦	١٢٠١٠٣٠٥٠٠	(قرية) سلكا	
١٢٠٣١٥	١٢٠١٠٣٠٦٠٠	(قرية) بحقيرة	
١٢٠٣٥٨	١٢٠١٠٣٠٧٠٠	(قرية رئيسية) نقيطة	
١٢٠٣٦٠	١٢٠١٠٣٠٨٠٠	(قرية) ابو شوارب	
	١٢٠١٠٤٠٠٠٠	(وحدة محلية) كوم الدربي	(محافظة) الدقهلية
١٢٠٣٢٠	١٢٠١٠٤٠١٠٠	(قرية) تلبانة	(مركز) المنصورة
١٢٠٣٣٩	١٢٠١٠٤٠٢٠٠	(قرية) كفر تلبانة	
١٢٠٣٣٤	١٢٠١٠٤٠٣٠٠	(قرية) كفر الامشوطي	
١٢٠٣١٠	١٢٠١٠٤٠٤٠٠	(قرية) الزمار	
١٢٠٣٤٦	١٢٠١٠٤٠٥٠٠	(قرية) ميت الاكراد	

كود الجهاز	كود المحليات	التقسيم الإداري لمحافظة الدقهلية		
١٢٠٣٢٨	١٢٠١٠٤٠٦٠٠	(قرية) شاة	(وحدة محلية) كوم الدربى	(مركز) المنصورة
١٢٠٣٠٣	١٢٠١٠٤٠٧٠٠	(قرية) البقلية		
١٢٠٣٤٢	١٢٠١٠٤٠٨٠٠	(قرية رئيسية) كوم الدربى		
	١٢٠١٠٥٠٠٠٠	(وحدة محلية) ميت على	(مركز) المنصورة	(محافظة) الدقهلية
١٢٠٣٥٤	١٢٠١٠٥٠١٠٠	(قرية) ميت عوام	(وحدة محلية) ميت على	(مركز) المنصورة
١٢٠٣٢٤	١٢٠١٠٥٠٢٠٠	(قرية) دبو عوام		
١٢٠٣١١	١٢٠١٠٥٠٣٠٠	(قرية) المالحه		
١٢٠٣١٧	١٢٠١٠٥٠٤٠٠	(قرية) بدين		
١٢٠٣٢٩	١٢٠١٠٥٠٥٠٠	(قرية) شبرا بدين		
١٢٠٣٥٣	١٢٠١٠٥٠٦٠٠	(قرية رئيسية) ميت على		
	١٢٠١٠٦٠٠٠٠	(وحدة محلية) طناح	(مركز) المنصورة	(محافظة) الدقهلية
١٢٠٣٤٠	١٢٠١٠٦٠١٠٠	(قرية) كفر طناح	(وحدة محلية) طناح	(مركز) المنصورة
١٢٠٣٥٦	١٢٠١٠٦٠٢٠٠	(قرية) ميت محمود		
١٢٠٣١٣	١٢٠١٠٦٠٣٠٠	(قرية) النسيمية		
١٢٠٣٤٣	١٢٠١٠٦٠٤٠٠	(قرية) كوم بنى مراس		
١٢٠٣٠٦	١٢٠١٠٦٠٥٠٠	(قرية) الخليج		
١٢٠٣٥٢	١٢٠١٠٦٠٦٠٠	(قرية) ميت عزون		
١٢٠٣٤٩	١٢٠١٠٦٠٧٠٠	(قرية) ميت جراح		
١٢٠٣٥٥	١٢٠١٠٦٠٨٠٠	(قرية) ميت لوزة		
١٢٠٣٣٢	١٢٠١٠٦٠٩٠٠	(قرية رئيسية) طناح		
١٢٠٣٣٣	١٢٠١٠٦١٠٠٠	(قرية) كرم الجديدة		
١٢٠٣٦١	١٢٠١٠٦١١٠٠	(قرية) نسيم ٢		
	١٢٠١٠٨٠٠٠٠	(وحدة محلية) شها	(مركز) المنصورة	(محافظة) الدقهلية
١٢٠٣٠٩	١٢٠١٠٨٠١٠٠	(قرية) الريدانية	(وحدة محلية) شها	(مركز) المنصورة
١٢٠٣١٢	١٢٠١٠٨٠٢٠٠	(قرية) النزهة		
١٢٠٣٣٠	١٢٠١٠٨٠٣٠٠	(قرية رئيسية) شها		
	١٢٠١٠٩٠٠٠٠	(وحدة محلية) بدواى	(مركز) المنصورة	(محافظة) الدقهلية
١٢٠٣٤٤	١٢٠١٠٩٠١٠٠	(قرية) منية بدواى	(وحدة محلية) بدواى	(مركز) المنصورة
١٢٠٣٣٨	١٢٠١٠٩٠٢٠٠	(قرية) كفر بدواى القديم		
١٢٠٣٣٧	١٢٠١٠٩٠٣٠٠	(قرية) كفر بدواى الجديد		
١٢٠٣٣١	١٢٠١٠٩٠٤٠٠	(قرية) طرانيس البحر		
١٢٠٣٠٤	١٢٠١٠٩٠٥٠٠	(قرية) البنديرة		
١٢٠٣١٦	١٢٠١٠٩٠٦٠٠	(قرية رئيسية) بدواى		
	١٢٠١١٠٠٠٠٠	(وحدة محلية) برق العز	(مركز) المنصورة	(محافظة) الدقهلية
١٢٠٣٥١	١٢٠١١٠٠١٠٠	(قرية) ميت خيرون	(وحدة محلية) برق العز	(مركز) المنصورة
١٢٠٣٤٧	١٢٠١١٠٠٢٠٠	(قرية) ميت الصارم		
١٢٠٣٢٢	١٢٠١١٠٠٣٠٠	(قرية) جديدة الهالة		
١٢٠٣٢٧	١٢٠١١٠٠٤٠٠	(قرية) سللنت		
١٢٠٣١٨	١٢٠١١٠٠٥٠٠	(قرية رئيسية) برق العز		
١٢٠٣٥٩	١٢٠١١٠٠٦٠٠	(قرية) مجر		

كود الجهاز	كود المحليات	التقسيم الإداري لمحافظة الدقهلية		
	١٢٠١١١٠٠٠٠	(وحدة محلية) البرامون	(مركز المنصورة	(محافظة الدقهلية
١٢٠٣٣٥	١٢٠١١١٠١٠٠	(قرية) كفر البرامون	(وحدة محلية) البرامون	(مركز المنصورة
١٢٠٣٠١	١٢٠١١١٠٢٠٠	(قرية) البدالة		
١٢٠٣٠٧	١٢٠١١١٠٣٠٠	(قرية) الخيارية		
١٢٠٣٠٢	١٢٠١١١٠٤٠٠	(قرية رئيسية) البرامون		
	١٢٠١١٢٠٠٠٠	(وحدة محلية) سلامون	(مركز المنصورة	(محافظة الدقهلية
١٢٠٣٤١	١٢٠١١٢٠١٠٠	(قرية) كفر ميت فاتك	(وحدة محلية) سلامون	(مركز المنصورة
١٢٠٣٥٧	١٢٠١١٢٠٢٠٠	(قرية) ميت مزاح		
١٢٠٣٠٨	١٢٠١١٢٠٣٠٠	(قرية) الدنابيق		
١٢٠٣٢٥	١٢٠١١٢٠٤٠٠	(قرية رئيسية) سلامون		
١٢٠٣٢١	١٢٠١١٣٠٠٠٠	(قرية منفصلة) جالية	(وحدة محلية) برق العز	
	١٢٠٢٠٠٠٠٠٠	(مركز) طلخا	(محافظة) الدقهلية	
	١٢٠٢٠٣٠٠٠٠٠	(وحدة محلية) بطرة	(مركز) طلخا	(محافظة) الدقهلية
	١٢٠٣٠٠٠٠٠٠٠	(مركز) اجا	(محافظة) الدقهلية	
١٢٠٤	١٢٠٣٠٠٠٠٩٩	(مركز شرطة) اجا		
١٢٠٤٠١	١٢٠٣٠١٠٠٠٠	(مدينة) اجا	(مركز) اجا	(محافظة) الدقهلية
	١٢٠٣٠٢٠٠٠٠٠	(وحدة محلية) نوسا الغيظ		
١٢٠٤٥٧	١٢٠٣٠٢٠١٠٠	(قرية) نوسا البحر	(وحدة محلية) نوسا الغيظ	(مركز) اجا
١٢٠٤١٧	١٢٠٣٠٢٠٢٠٠	(قرية) تلبننت اجا		
١٢٠٤٢٣	١٢٠٣٠٢٠٣٠٠	(قرية) سنبخت		
١٢٠٤٣٥	١٢٠٣٠٢٠٤٠٠	(قرية) عزب العرب		
١٢٠٤٥٨	١٢٠٣٠٢٠٥٠٠	(قرية رئيسية) نوسا الغيظ		
	١٢٠٣٠٣٠٠٠٠٠	(وحدة محلية) برج نور الحمص	(مركز) اجا	(محافظة) الدقهلية
١٢٠٤٢٤	١٢٠٣٠٣٠١٠٠	(قرية) سنجد	(وحدة محلية) برج نور الحمص	(مركز) اجا
١٢٠٤٢٨	١٢٠٣٠٣٠٢٠٠	(قرية) شنفاص		
١٢٠٤١٦	١٢٠٣٠٣٠٣٠٠	(قرية) بقطارس		
١٢٠٤٤٢	١٢٠٣٠٣٠٤٠٠	(قرية) كفر ديرب بقطارس		
١٢٠٤٢١	١٢٠٣٠٣٠٥٠٠	(قرية) ديرب بقطارس		
١٢٠٤٤٤	١٢٠٣٠٣٠٦٠٠	(قرية) منشأة الاخوة		
١٢٠٤١٥	١٢٠٣٠٣٠٧٠٠	(قرية رئيسية) برج نور الحمص		
١٢٠٤٣٩	١٢٠٣٠٣٠٨٠٠	(قرية) كفر اللاوندى		
	١٢٠٣٠٤٠٠٠٠٠	(وحدة محلية) العراقة	(مركز) اجا	(محافظة) الدقهلية
١٢٠٤٢٧	١٢٠٣٠٤٠١٠٠	(قرية) شنشا	(وحدة محلية) العراقة	(مركز) اجا
١٢٠٤١٢	١٢٠٣٠٤٠٢٠٠	(قرية رئيسية) العراقة		
	١٢٠٣٠٥٠٠٠٠٠	(وحدة محلية) ميت العامل	(مركز) اجا	(محافظة) الدقهلية
١٢٠٤٢٠	١٢٠٣٠٥٠١٠٠	(قرية) دروة	(وحدة محلية) ميت العامل	(مركز) اجا
١٢٠٤٠٢	١٢٠٣٠٥٠٢٠٠	(قرية) ابو داود العنب		
١٢٠٤٥٢	١٢٠٣٠٥٠٣٠٠	(قرية رئيسية) ميت العامل		
	١٢٠٣٠٦٠٠٠٠٠	(وحدة محلية) اخطاب	(مركز) اجا	(محافظة) الدقهلية
١٢٠٤٥٥	١٢٠٣٠٦٠١٠٠	(قرية) ميت مسعود	(وحدة محلية) اخطاب	(مركز) اجا

كود الجهاز	كود المحليات	التقسيم الإداري لمحافظة الدقهلية		
١٢٠٤٠٤	١٢٠٣٠٦٠٢٠٠	(قرية) الانشاصية	(وحدة محلية) اخطاب	(مركز) اجا
١٢٠٤١٩	١٢٠٣٠٦٠٣٠٠	(قرية) جلموه		
١٢٠٤٥٤	١٢٠٣٠٦٠٥٠٠	(قرية) ميت فضالة	(وحدة محلية) الغراقة	
١٢٠٤٥٠	١٢٠٣٠٦٠٦٠٠	(قرية) ميت ابو الحسين	(وحدة محلية) اخطاب	
١٢٠٤٥٦	١٢٠٣٠٦٠٧٠٠	(قرية) ميت معاند		
١٢٠٤٠٣	١٢٠٣٠٦٠٨٠٠	(قرية رئيسية) اخطاب		
	١٢٠٣٠٧٠٠٠٠	(وحدة محلية) منية سمنود	(مركز) اجا	(محافظة) الدقهلية
١٢٠٤٠٩	١٢٠٣٠٧٠١٠٠	(قرية) الديرس وكفر لطيف	(وحدة محلية) منية سمنود	(مركز) اجا
١٢٠٤١٨	١٢٠٣٠٧٠٢٠٠	(قرية) جراح		
١٢٠٤٤٨	١٢٠٣٠٧٠٣٠٠	(قرية رئيسية) منية سمنود		
١٢٠٤٠٧	١٢٠٣٠٧٠٤٠٠	(قرية) البيبلوق		
	١٢٠٣٠٨٠٠٠٠	(وحدة محلية) صهرجت الصغرى	(مركز) اجا	(محافظة) الدقهلية
١٢٠٤٣٢	١٢٠٣٠٨٠١٠٠	(قرية رئيسية) صهرجت الصغرى وكفر السيد	(وحدة محلية) صهرجت الصغرى	(مركز) اجا
١٢٠٤٣٦	١٢٠٣٠٨٠٢٠٠	(قرية) فيشا بنا		
١٢٠٤٤٥	١٢٠٣٠٨٠٣٠٠	(قرية) منشأة البقلى	(وحدة محلية) اخطاب	
١٢٠٤٦٠	١٢٠٣٠٨٠٤٠٠	(قرية) السلام	(وحدة محلية) صهرجت الصغرى	
	١٢٠٣٠٩٠٠٠٠	(وحدة محلية) ميت دمسيس	(مركز) اجا	(محافظة) الدقهلية
١٢٠٤٥٣	١٢٠٣٠٩٠١٠٠	(قرية رئيسية) ميت دمسيس و كفر ابو جرج	(وحدة محلية) ميت دمسيس	(مركز) اجا
١٢٠٤٥١	١٢٠٣٠٩٠٢٠٠	(قرية) ميت اشنا		
١٢٠٤١٣	١٢٠٣٠٩٠٣٠٠	(قرية) الكرامة		
	١٢٠٣١٠٠٠٠٠	(وحدة محلية) البهو فريك	(مركز) اجا	(محافظة) الدقهلية
١٢٠٤٣٧	١٢٠٣١٠٠١٠٠	(قرية) قرموط البهو	(وحدة محلية) البهو فريك	(مركز) اجا
١٢٠٤٢٥	١٢٠٣١٠٠٢٠٠	(قرية) شبرا البهو		
١٢٠٤١٠	١٢٠٣١٠٠٣٠٠	(قرية) السبخا		
١٢٠٤٠٦	١٢٠٣١٠٠٤٠٠	(قرية رئيسية) البهو فريك		
	١٢٠٣١١٠٠٠٠	(وحدة محلية) كفر عوض السنيطة	(مركز) اجا	(محافظة) الدقهلية
١٢٠٤٢٢	١٢٠٣١١٠١٠٠	(قرية) سماحة	(وحدة محلية) كفر عوض السنيطة	(مركز) اجا
١٢٠٤٤٦	١٢٠٣١١٠٢٠٠	(قرية) منشأة عبد النبي		
١٢٠٤٤١	١٢٠٣١١٠٣٠٠	(قرية) كفر النجبا		
١٢٠٤٠٨	١٢٠٣١١٠٤٠٠	(قرية) الدير		
١٢٠٤٢٩	١٢٠٣١١٠٥٠٠	(قرية) شنيسة		
١٢٠٤٣٨	١٢٠٣١١٠٦٠٠	(قرية) كفر الشارقة السنيطة		
١٢٠٤٣٠	١٢٠٣١١٠٧٠٠	(قرية) شيوة الشرقية		
١٢٠٤٤٣	١٢٠٣١١٠٨٠٠	(قرية رئيسية) كفر عوض السنيطة		
	١٢٠٣١٢٠٠٠٠	(وحدة محلية) شبراويش	(مركز) اجا	(محافظة) الدقهلية
١٢٠٤٤٠	١٢٠٣١٢٠٢٠٠	(قرية) كفر المنذرة	(وحدة محلية) شبراويش	(مركز) اجا
١٢٠٤٤٩	١٢٠٣١٢٠٣٠٠	(قرية) ميت ابو الحارث		
١٢٠٤٣١	١٢٠٣١٢٠٤٠٠	(قرية) شيوة الغربية		
١٢٠٤١١	١٢٠٣١٢٠٥٠٠	(قرية) السلامية		
١٢٠٤٢٦	١٢٠٣١٢٠٦٠٠	(قرية رئيسية) شبراويش		


كود الجهاز	كود المحليات	التقسيم الإداري لمحافظة الدقهلية	
١٢٠٤٠٥	١٢٠٣١٢٠٧٠٠	(قرية) البساتين (ميت بزو وكفر عثمان سالم سابقا)	(مركز) اجا
	١٢٠٣١٣٠٠٠٠	(وحدة محلية) طنامل الشرقي	(محافظة) الدقهلية
١٢٠٤٣٣	١٢٠٣١٣٠١٠٠	(قرية رئيسية) طنامل الشرقي و عزبة الاتريبي	(مركز) اجا
١٢٠٤٣٤	١٢٠٣١٣٠٢٠٠	(قرية) طنامل الغربي	
١٢٠٤١٤	١٢٠٣١٣٠٣٠٠	(قرية) المنذرة	(وحدة محلية) شبراويش
١٢٠٤٥٩	١٢٠٣١٣٠٤٠٠	(قرية) ابو زيد	(وحدة محلية) طنامل الشرقي
١٢٠٤٤٧	١٢٠٣١٣٠٥٠٠	(قرية) منشأة منصور و عزبة الشوكي	
	١٢٠٤٠٠٠٠٠٠	(مركز) ميت غمر	(محافظة) الدقهلية
	١٢٠٥٠٠٠٠٠٠	(مركز) السنبلوين	
١٢٠٥	١٢٠٥٠٠٠٠٩٩	(مركز شرطة) السنبلوين	
١٢٠٥٠١	١٢٠٥٠١٠٠٠٠	(مدينة) السنبلوين	(محافظة) الدقهلية
	١٢٠٥٠٢٠٠٠٠	(وحدة محلية) طوخ الاقلام	
١٢٠٥٣٧	١٢٠٥٠٢٠١٠٠	(قرية رئيسية) طوخ الاقلام	(مركز) السنبلوين
	١٢٠٥٠٣٠٠٠٠	(وحدة محلية) الحصاينة	(محافظة) الدقهلية
١٢٠٥٢٨	١٢٠٥٠٣٠١٠٠	(قرية) ديبو الوسطي	(مركز) السنبلوين
١٢٠٥٥٦	١٢٠٥٠٣٠٢٠٠	(قرية) كفر محمد الشناوى	
١٢٠٥٤٦	١٢٠٥٠٣٠٣٠٠	(قرية) كفر بدوى جرجس	
١٢٠٥١٠	١٢٠٥٠٣٠٤٠٠	(قرية رئيسية) الحصاينة	
	١٢٠٥٠٤٠٠٠٠	(وحدة محلية) البلامون	(محافظة) الدقهلية
١٢٠٥٥٨	١٢٠٥٠٤٠١٠٠	(قرية) كفر يوسف عوض	(مركز) السنبلوين
١٢٠٥٢٤	١٢٠٥٠٤٠٢٠٠	(قرية) برج نور العرب	
١٢٠٥٠٤	١٢٠٥٠٤٠٣٠٠	(قرية) البشنينى	
١٢٠٥٠٦	١٢٠٥٠٤٠٥٠٠	(قرية رئيسية) البلامون	
١٢٠٥٤٤	١٢٠٥٠٤٠٧٠٠	(قرية) كفر العزاوى	
	١٢٠٥٠٥٠٠٠٠	(وحدة محلية) العزاوى	(محافظة) الدقهلية
١٢٠٥٠٥	١٢٠٥٠٥٠١٠٠	(قرية) البكارية	(مركز) السنبلوين
١٢٠٥١٨	١٢٠٥٠٥٠٢٠٠	(قرية رئيسية) العزاوى	
	١٢٠٥٠٦٠٠٠٠	(وحدة محلية) شبراهور	(محافظة) الدقهلية
١٢٠٥٦٤	١٢٠٥٠٦٠١٠٠	(قرية) نوب طريف	(مركز) السنبلوين
١٢٠٥٣٤	١٢٠٥٠٦٠٢٠٠	(قرية) طنبارة	
١٢٠٥١٤	١٢٠٥٠٦٠٣٠٠	(قرية) الزريقى	
١٢٠٥٠٣	١٢٠٥٠٦٠٤٠٠	(قرية) الاورمان	
١٢٠٥١٣	١٢٠٥٠٦٠٥٠٠	(قرية) الروضة	
١٢٠٥٣١	١٢٠٥٠٦٠٦٠٠	(قرية رئيسية) شبراهور	
١٢٠٥٦٨	١٢٠٥٠٦٠٧٠٠	(قرية) سعد الدين	
	١٢٠٥٠٧٠٠٠٠	(وحدة محلية) الحجايزة	(محافظة) الدقهلية
١٢٠٥٤٨	١٢٠٥٠٧٠١٠٠	(قرية) كفر سعد	(مركز) السنبلوين
١٢٠٥٠٩	١٢٠٥٠٧٠٢٠٠	(قرية رئيسية) الحجايزة	
	١٢٠٥٠٨٠٠٠٠	(وحدة محلية) المقاطعة	(محافظة) الدقهلية
١٢٠٥١٢	١٢٠٥٠٨٠١٠٠	(قرية) الرمزية	(مركز) السنبلوين

كود الجهاز	كود المحليات	التقسيم الإداري لمحافظة الدقهلية		
١٢٠٥١١	١٢٠٥٠٨٠٢٠٠	(قرية) الحصوة	(وحدة محلية) المقاطعة	(مركز) السنباوين
١٢٠٥٢٢	١٢٠٥٠٨٠٣٠٠	(قرية رئيسية) المقاطعة		
١٢٠٥٦٧	١٢٠٥٠٨٠٤٠٠	(قرية) السرس		
	١٢٠٥٠٩٠٠٠٠	(وحدة محلية) غزالة	(مركز) السنباوين	(محافظة) الدقهلية
١٢٠٥٣٨	١٢٠٥٠٩٠١٠٠	(قرية رئيسية) غزالة	(وحدة محلية) غزالة	(مركز) السنباوين
	١٢٠٥١٠٠٠٠٠	(وحدة محلية) برقين	(مركز) السنباوين	(محافظة) الدقهلية
١٢٠٥٠٨	١٢٠٥١٠٠١٠٠	(قرية) الجاليلة	(وحدة محلية) برقين	(مركز) السنباوين
١٢٠٥٥٥	١٢٠٥١٠٠٢٠٠	(قرية) كفر قنصوة		
١٢٠٥٤٢	١٢٠٥١٠٠٣٠٠	(قرية) كفر الشرفا		
١٢٠٥٢٧	١٢٠٥١٠٠٤٠٠	(قرية) بشمس		
١٢٠٥٣٢	١٢٠٥١٠٠٥٠٠	(قرية) طرانيس العرب		
١٢٠٥٢٥	١٢٠٥١٠٠٦٠٠	(قرية رئيسية) برقين		
	١٢٠٥١١٠٠٠٠	(وحدة محلية) برهمتوش	(مركز) السنباوين	(محافظة) الدقهلية
١٢٠٥٤٥	١٢٠٥١١٠١٠٠	(قرية) كفر العنانية	(وحدة محلية) برهمتوش	(مركز) السنباوين
١٢٠٥٣٩	١٢٠٥١١٠٢٠٠	(قرية) قرقيرة		
١٢٠٥٥٢	١٢٠٥١١٠٣٠٠	(قرية) كفر عبد الامين حسب الله		
١٢٠٥٤٣	١٢٠٥١١٠٤٠٠	(قرية) كفر الشهيد مصطفى حمودة		
١٢٠٥٢٦	١٢٠٥١١٠٥٠٠	(قرية رئيسية) برهمتوش		
١٢٠٥٤٠	١٢٠٥١١٠٦٠٠	(قرية) كفر الحاج عزب	(وحدة محلية) البلامون	
١٢٠٥٦٥	١٢٠٥١١٠٧٠٠	(قرية) مبارك	(وحدة محلية) برهمتوش	
	١٢٠٥١٢٠٠٠٠	(وحدة محلية) ابو قراميط	(مركز) السنباوين	(محافظة) الدقهلية
١٢٠٥٥٩	١٢٠٥١٢٠١٠٠	(قرية) منشأة عزت	(وحدة محلية) ابو قراميط	(مركز) السنباوين
١٢٠٥٠٢	١٢٠٥١٢٠٢٠٠	(قرية رئيسية) ابو قراميط		
	١٢٠٥١٣٠٠٠٠	(وحدة محلية) كفر غنام	(مركز) السنباوين	(محافظة) الدقهلية
١٢٠٥٤٩	١٢٠٥١٣٠١٠٠	(قرية) كفر سلامة	(وحدة محلية) كفر غنام	(مركز) السنباوين
١٢٠٥٥٣	١٢٠٥١٣٠٢٠٠	(قرية) كفر عزام		
١٢٠٥٢٣	١٢٠٥١٣٠٣٠٠	(قرية) الوحدة العربية		
١٢٠٥٥٤	١٢٠٥١٣٠٤٠٠	(قرية رئيسية) كفر غنام		
١٢٠٥٦٩	١٢٠٥١٣٠٥٠٠	(قرية) منشأة ادهم		
	١٢٠٥١٤٠٠٠٠	(وحدة محلية) طنبول الكبرى	(مركز) السنباوين	(محافظة) الدقهلية
١٢٠٥٥١	١٢٠٥١٤٠١٠٠	(قرية) كفر طنبول القديم	(وحدة محلية) طنبول الكبرى	(مركز) السنباوين
١٢٠٥٤٧	١٢٠٥١٤٠٢٠٠	(قرية) كفر بنى سالم		
١٢٠٥١٦	١٢٠٥١٤٠٣٠٠	(قرية) السلام (كفر طنبول الجديد)		
١٢٠٥٣٥	١٢٠٥١٤٠٤٠٠	(قرية رئيسية) طنبول الكبرى		
	١٢٠٥١٥٠٠٠٠	(وحدة محلية) ميت غريطة	(مركز) السنباوين	(محافظة) الدقهلية
١٢٠٥٣٠	١٢٠٥١٥٠١٠٠	(قرية) شبرا قبالة	(وحدة محلية) ميت غريطة	(مركز) السنباوين
١٢٠٥١٥	١٢٠٥١٥٠٢٠٠	(قرية) الزهايرة		
١٢٠٥٣٣	١٢٠٥١٥٠٣٠٠	(قرية) طماى الزهايرة		
١٢٠٥٠٧	١٢٠٥١٥٠٤٠٠	(قرية) التمد الحجر		
١٢٠٥٢١	١٢٠٥١٥٠٥٠٠	(قرية) المخزن		

كود الجهاز	كود المحليات	التقسيم الإداري لمحافظة الدقهلية			
		كود المحليات	القرية	الوحدة المحلية	
١٢٠٥٢٠	١٢٠٥١٥٠٦٠٠		(قرية) المتوه	(وحدة محلية) ميت غريطة	(مركز) السنبلان
١٢٠٥٦٣	١٢٠٥١٥٠٧٠٠		(قرية رئيسية) ميت غريطة		
	١٢٠٥١٦٠٠٠٠		(وحدة محلية) شبرا سندى	(مركز) السنبلان	(محافظة) الدقهلية
١٢٠٥١٩	١٢٠٥١٦٠١٠٠		(قرية) الفتح	(وحدة محلية) شبرا سندى	(مركز) السنبلان
١٢٠٥٦١	١٢٠٥١٦٠٢٠٠		(قرية) منشأة رضا		
١٢٠٥٢٩	١٢٠٥١٦٠٣٠٠		(قرية رئيسية) شبرا سندى		
١٢٠٥٦٦	١٢٠٥١٦٠٤٠٠		(قرية) القنان		
	١٢٠٥١٧٠٠٠٠		(وحدة محلية) كفر الروك	(مركز) السنبلان	(محافظة) الدقهلية
١٢٠٥٣٦	١٢٠٥١٧٠١٠٠		(قرية) طهواى	(وحدة محلية) كفر الروك	(مركز) السنبلان
١٢٠٥١٧	١٢٠٥١٧٠٢٠٠		(قرية) الشعالة		
١٢٠٥٦٠	١٢٠٥١٧٠٣٠٠		(قرية) منشأة هلال		
١٢٠٥٤١	١٢٠٥١٧٠٤٠٠		(قرية رئيسية) كفر الروك		
	١٢٠٥١٨٠٠٠٠		(وحدة محلية) ميت غراب	(مركز) السنبلان	(محافظة) الدقهلية
١٢٠٥٥٧	١٢٠٥١٨٠١٠٠		(قرية) كفر ميت غراب	(وحدة محلية) ميت غراب	(مركز) السنبلان
١٢٠٥٥٠	١٢٠٥١٨٠٢٠٠		(قرية) كفر شبراهور		
١٢٠٥٦٢	١٢٠٥١٨٠٣٠٠		(قرية رئيسية) ميت غراب		
	١٢١٣٠٠٠٠٠٠		(مركز) المطرية	(محافظة) الدقهلية	
١٢٠٦	١٢١٣٠٠٠٠٩٩		(مركز شرطة) المطرية		
١٢٠٦٠١	١٢١٣٠١٠٠٠٠		(مدينة) المطرية	(مركز) المطرية	(محافظة) الدقهلية
	١٢١٣٠٢٠٠٠٠		(وحدة محلية) العصافرة		
١٢٠٦٠٢	١٢١٣٠٢٠١٠٠		(قرية) الشهرير	(وحدة محلية) العصافرة	(مركز) المطرية
١٢٠٦٠٤	١٢١٣٠٢٠٢٠٠		(قرية) اولاد صبور		
١٢٠٦٠٣	١٢١٣٠٢٠٣٠٠		(قرية رئيسية) العصافرة		
	١٢١١٠٠٠٠٠٠		(مركز) المنزلة	(محافظة) الدقهلية	
١٢٠٧	١٢١١٠٠٠٠٩٩		(مركز شرطة) المنزلة		
١٢٠٧٠١	١٢١١٠١٠٠٠٠		(مدينة) المنزلة	(مركز) المنزلة	(محافظة) الدقهلية
	١٢١١٠٢٠٠٠٠		(وحدة محلية) العزيزة		
١٢٠٧١٣	١٢١١٠٢٠١٠٠		(قرية) الشبول	(وحدة محلية) العزيزة	(مركز) المنزلة
١٢٠٧٠٣	١٢١١٠٢٠٢٠٠		(قرية) الاحمدية		
١٢٠٧٣٠	١٢١١٠٢٠٣٠٠		(قرية) بنى هلال		
١٢٠٧٢٨	١٢١١٠٢٠٤٠٠		(قرية) اولاد ناصر		
١٢٠٧١٥	١٢١١٠٢٠٥٠٠		(قرية) العربان		
١٢٠٧٢٧	١٢١١٠٢٠٦٠٠		(قرية) اولاد علم		
١٢٠٧١٠	١٢١١٠٢٠٧٠٠		(قرية) الرودة		
١٢٠٧١٦	١٢١١٠٢٠٨٠٠		(قرية رئيسية) العزيزة		
	١٢١١٠٣٠٠٠٠٠		(وحدة محلية) النسايمة	(مركز) المنزلة	(محافظة) الدقهلية
١٢٠٧٢٢	١٢١١٠٣٠١٠٠		(قرية رئيسية) النسايمة	(وحدة محلية) النسايمة	(مركز) المنزلة
	١٢١١٠٤٠٠٠٠٠		(وحدة محلية) البصراط	(مركز) المنزلة	(محافظة) الدقهلية
١٢٠٧٣٥	١٢١١٠٤٠١٠٠		(قرية) ميت خضير	(وحدة محلية) البصراط	(مركز) المنزلة
١٢٠٧٣٤	١٢١١٠٤٠٢٠٠		(قرية) كفر حجاج		

كود الجهاز	كود المحليات	التقسيم الإداري لمحافظة الدقهلية		
		كود المحليات	اسم المحلية	اسم المركز
١٢٠٧٢١	١٢١١٠٤٠٣٠٠		(قرية) المواجد	(مركز) المنزلة
١٢٠٧٣٦	١٢١١٠٤٠٤٠٠		(قرية) ميت شريف	
١٢٠٧٠٥	١٢١١٠٤٠٥٠٠		(قرية رئيسية) البصراط	
	١٢١١٠٥٠٠٠٠		(وحدة محلية) الحوتة	(مركز) المنزلة
١٢٠٧٢٩	١٢١١٠٥٠١٠٠		(قرية) اولاد نور	(وحدة محلية) الحوتة
١٢٠٧١٧	١٢١١٠٥٠٢٠٠		(قرية) العمارنة	
١٢٠٧٠٤	١٢١١٠٥٠٣٠٠		(قرية) البصايلة	
١٢٠٧١٩	١٢١١٠٥٠٤٠٠		(قرية) القزاقزة	
١٢٠٧٠٦	١٢١١٠٥٠٥٠٠		(قرية) الجماملة	
١٢٠٧٢٣	١٢١١٠٥٠٦٠٠		(قرية) الهنايدة	
١٢٠٧٢٤	١٢١١٠٥٠٧٠٠		(قرية) اولاد بانه	
١٢٠٧٢٥	١٢١١٠٥٠٨٠٠		(قرية) اولاد حانة	
١٢٠٧٢٦	١٢١١٠٥٠٩٠٠		(قرية) اولاد سراج	
١٢٠٧٠٨	١٢١١٠٥١٠٠٠		(قرية) الخلايفة	
١٢٠٧٢٠	١٢١١٠٥١١٠٠		(قرية) القشطة	
١٢٠٧٣٢	١٢١١٠٥١٢٠٠		(قرية) دار السلام (التتالية سابقا )	
١٢٠٧١٢	١٢١١٠٥١٣٠٠		(قرية) الشريفة	
١٢٠٧٠٩	١٢١١٠٥١٤٠٠		(قرية) الدقانة	
١٢٠٧٣٣	١٢١١٠٥١٥٠٠		(قرية) عزبة الطوابرة	
١٢٠٧٠٧	١٢١١٠٥١٦٠٠		(قرية رئيسية) الحوتة	
	١٢١١٠٦٠٠٠٠		(وحدة محلية) الفروسات	(مركز) المنزلة
١٢٠٧١٤	١٢١١٠٦٠١٠٠		(قرية) العامرة	(وحدة محلية) الفروسات
١٢٠٧٣١	١٢١١٠٦٠٢٠٠		(قرية) جديدة المنزلة	
١٢٠٧١١	١٢١١٠٦٠٣٠٠		(قرية) الستانية	
١٢٠٧١٨	١٢١١٠٦٠٤٠٠		(قرية رئيسية) الفروسات	
١٢٠٧٣٧	١٢١١٠٦٠٥٠٠		(قرية) ابو الاخضر	
	١٢١١٠٧٠٠٠٠		(وحدة محلية) اسكندرية الجديدة	(مركز) المنزلة
١٢٠٧٠٢	١٢١١٠٧٠١٠٠		(قرية رئيسية) اسكندرية الجديدة	(وحدة محلية) اسكندرية الجديدة
	١٢٠٦٠٠٠٠٠٠		(مركز) بلقاس	(محافظة) الدقهلية
١٢٠٨	١٢٠٦٠٠٠٠٩٩		(مركز شرطة) بلقاس	
١٢٠٨٠١	١٢٠٦٠١٠٠٠٠		(مدينة) بلقاس	(محافظة) الدقهلية
	١٢٠٦٠٣٠٠٠٠٠		(وحدة محلية) المعصرة	
١٢٠٨١٨	١٢٠٦٠٣٠١٠٠		(قرية رئيسية) المعصرة و كفورها	(وحدة محلية) المعصرة
١٢٠٨١٧	١٢٠٦٠٣٠٢٠٠		(قرية) العريضي	
١٢٠٨٢٨	١٢٠٦٠٣٠٣٠٠		(قرية) شرقية المعصرة	
١٢٠٨٣٠	١٢٠٦٠٣٠٤٠٠		(قرية) القنان	
	١٢٠٦٠٤٠٠٠٠٠		(وحدة محلية) الشوامي	(مركز) بلقاس
١٢٠٨٠٣	١٢٠٦٠٤٠١٠٠		(قرية) ابو ديشة	(وحدة محلية) الشوامي
١٢٠٨٠٤	١٢٠٦٠٤٠٢٠٠		(قرية) ابو شريف	
١٢٠٨١٩	١٢٠٦٠٤٠٣٠٠		(قرية) النشرة	

كود الجهاز	كود المحليات	التقسيم الإداري لمحافظة الدقهلية		
١٢٠٨١٤	١٢٠٦٠٤٠٤٠٠	(قرية) السماحية الكبرى	(وحدة محلية) الشوامي	(مركز) بلقاس
١٢٠٨١٦	١٢٠٦٠٤٠٥٠٠	(قرية رئيسية) الشوامي		
	١٢٠٦٠٥٠٠٠٠	(وحدة محلية) بلقاس خامس	(مركز) بلقاس	(محافظة) الدقهلية
١٢٠٨٠٥	١٢٠٦٠٥٠١٠٠	(قرية) ابو طه	(وحدة محلية) بلقاس خامس	(مركز) بلقاس
١٢٠٨٠٩	١٢٠٦٠٥٠٢٠٠	(قرية) الدمايرة		
١٢٠٨١١	١٢٠٦٠٥٠٣٠٠	(قرية) الرملة		
١٢٠٨١٥	١٢٠٦٠٥٠٤٠٠	(قرية رئيسية) الشركة ( بلقاس خامس سابقا )		
	١٢٠٦٠٦٠٠٠٠	(وحدة محلية) الجزائر(الدميين)	(مركز) بلقاس	(محافظة) الدقهلية
١٢٠٨٢٧	١٢٠٦٠٦٠١٠٠	(قرية) منشأة عبد القادر	(وحدة محلية) الجزائر(الدميين)	(مركز) بلقاس
١٢٠٨٢٦	١٢٠٦٠٦٠٢٠٠	(قرية) منشأة شومان		
١٢٠٨٢١	١٢٠٦٠٦٠٣٠٠	(قرية) زيان		
١٢٠٨١٠	١٢٠٦٠٦٠٤٠٠	(قرية رئيسية) الدوميين ( بلقاس ثالث سابقا )		
١٢٠٨٠٢	١٢٠٦٠٦٠٥٠٠	(قرية) ابو بصل		
١٢٠٨٢٩	١٢٠٦٠٦٠٦٠٠	(قرية) السبخاوية		
	١٢٠٦٠٧٠٠٠٠	(وحدة محلية) الستاموني	(مركز) بلقاس	(محافظة) الدقهلية
١٢٠٨٠٨	١٢٠٦٠٧٠١٠٠	(قرية) الخلالة	(وحدة محلية) الستاموني	(مركز) بلقاس
١٢٠٨٢٢	١٢٠٦٠٧٠٢٠٠	(قرية) قلبشو		
١٢٠٨١٣	١٢٠٦٠٧٠٣٠٠	(قرية رئيسية) الستاموني		
	١٢٠٦٠٨٠٠٠٠	(وحدة محلية) الحفير والامل	(مركز) بلقاس	(محافظة) الدقهلية
١٢٠٨٠٧	١٢٠٦٠٨٠١٠٠	(قرية رئيسية) المركزية	(وحدة محلية) الحفير والامل	(مركز) بلقاس
	١٢٠٦٠٩٠٠٠٠	(وحدة محلية) الزهراء	(مركز) بلقاس	(محافظة) الدقهلية
١٢٠٨٢٥	١٢٠٦٠٩٠١٠٠	(قرية) منشأة بسنديلة	(وحدة محلية) الزهراء	(مركز) بلقاس
١٢٠٨٢٣	١٢٠٦٠٩٠٢٠٠	(قرية) كفر الغنامة		
١٢٠٨١٢	١٢٠٦٠٩٠٣٠٠	(قرية رئيسية) الزهراء		
	١٢٠٦١٠٠٠٠٠	(وحدة محلية) بسنديلة	(مركز) بلقاس	(محافظة) الدقهلية
١٢٠٨٢٠	١٢٠٦١٠٠١٠٠	(قرية رئيسية) بسنديلة	(وحدة محلية) بسنديلة	(مركز) بلقاس
١٢٠٨٠٦	١٢٠٦١٠٠٢٠٠	(قرية) الجوادية		
١٢٠٨٢٤	١٢٠٦١٠٠٣٠٠	(قرية) كفر دماش		
	١٢٠٨٠٠٠٠٠٠	(مركز) دكرنس	(محافظة) الدقهلية	
١٢٠٩	١٢٠٨٠٠٠٠٩٩	(مركز شرطة) دكرنس		
١٢٠٩٠١	١٢٠٨٠١٠٠٠٠	(مدينة) دكرنس	(مركز) دكرنس	(محافظة) الدقهلية
	١٢٠٨٠٣٠٠٠٠	(وحدة محلية) منشأة عبد الرحمن		
١٢٠٩١٧	١٢٠٨٠٣٠١٠٠	(قرية) حمادة	(وحدة محلية) منشأة عبد الرحمن	(مركز) دكرنس
١٢٠٩٠٤	١٢٠٨٠٣٠٢٠٠	(قرية) الحرية		
١٢٠٩٢٧	١٢٠٨٠٣٠٣٠٠	(قرية رئيسية) منشأة عبد الرحمن		
١٢٠٩٣٥	١٢٠٨٠٣٠٤٠٠	(قرية) ابو طه		
	١٢٠٨٠٤٠٠٠٠	(وحدة محلية) ميت سويد و طبيل	(مركز) بنى عبيد	(محافظة) الدقهلية
١٢٠٩١٣	١٢٠٨٠٤٠٢٠٠	(قرية) الكرما الجديدة	(وحدة محلية) اشمون الرمان	(مركز) دكرنس
١٢٠٩١٦	١٢٠٨٠٤٠٦٠٠	(قرية) النهضة الجديدة	(وحدة محلية) ميت طريف	
	١٢٠٨٠٥٠٠٠٠	(وحدة محلية) دموه	(مركز) دكرنس	(محافظة) الدقهلية

كود الجهاز	كود المحليات	التقسيم الإداري لمحافظة الدقهلية		
١٢٠٩١٨	١٢٠٨٠٥٠١٠٠	(قرية) جزيرة القباب ( الجزيرة )	(وحدة محلية) دموه	(مركز) دكرنس
١٢٠٩١٠	١٢٠٨٠٥٠٢٠٠	(قرية) القباب الكبرى		
١٢٠٩٢٥	١٢٠٨٠٥٠٣٠٠	(قرية) كفر القباب		
١٢٠٩٠٩	١٢٠٨٠٥٠٤٠٠	(قرية) القباب الصغرى		
١٢٠٩٢٦	١٢٠٨٠٥٠٥٠٠	(قرية) كفر عبد المؤمن والشبخ رضوان		
١٢٠٩٠٥	١٢٠٨٠٥٠٦٠٠	(قرية) الخشاشنة		
١٢٠٩١٥	١٢٠٨٠٥٠٧٠٠	(قرية) المرساة		
١٢٠٩٣٢	١٢٠٨٠٥٠٨٠٠	(قرية) ميت ضافر		
١٢٠٩١٩	١٢٠٨٠٥٠٩٠٠	(قرية رئيسية) دموه ( دموه السباخ سابقا )		
	١٢٠٨٠٦٠٠٠٠	(وحدة محلية) نجير	(مركز) دكرنس	(محافظة) الدقهلية
١٢٠٩٣٤	١٢٠٨٠٦٠١٠٠	(قرية رئيسية) نجير و ميت شداد	(وحدة محلية) نجير	(مركز) دكرنس
١٢٠٩٢٢	١٢٠٨٠٦٠٢٠٠	(قرية) كفر ابو ناصر		
١٢٠٩٢٤	١٢٠٨٠٦٠٣٠٠	(قرية) كفر الزهايرة		
١٢٠٩٠٨	١٢٠٨٠٦٠٤٠٠	(قرية) العزازنة		
١٢٠٩١١	١٢٠٨٠٦٠٥٠٠	(قرية) القليوبية		
١٢٠٩٠٣	١٢٠٨٠٦٠٦٠٠	(قرية) البشمور		
١٢٠٩٢١	١٢٠٨٠٦٠٧٠٠	(قرية) كفر ابو على		
	١٢٠٨٠٩٠٠٠٠	(وحدة محلية) اشمون الرمان	(مركز) دكرنس	(محافظة) الدقهلية
١٢٠٩٣١	١٢٠٨٠٩٠١٠٠	(قرية) ميت شرف	(وحدة محلية) اشمون الرمان	(مركز) دكرنس
١٢٠٩٢٨	١٢٠٨٠٩٠٢٠٠	(قرية) ميت السودان		
١٢٠٩٣٠	١٢٠٨٠٩٠٣٠٠	(قرية) ميت سعدان		
١٢٠٩٠٢	١٢٠٨٠٩٠٤٠٠	(قرية رئيسية) اشمون الرمان		
١٢٠٩٣٦	١٢٠٨٠٩٠٥٠٠	(قرية) ناصر		
	١٢٠٨١٠٠٠٠٠	(وحدة محلية) ديمشلت	(مركز) دكرنس	(محافظة) الدقهلية
١٢٠٩٢٩	١٢٠٨١٠٠١٠٠	(قرية) ميت النحال	(وحدة محلية) ديمشلت	(مركز) دكرنس
١٢٠٩٢٣	١٢٠٨١٠٠٢٠٠	(قرية) كفر الباز		
١٢٠٩٢٠	١٢٠٨١٠٠٣٠٠	(قرية رئيسية) ديمشلت		
	١٢٠٨١١٠٠٠٠	(وحدة محلية) المحمودية	(مركز) دكرنس	(محافظة) الدقهلية
١٢٠٩٠٧	١٢٠٨١١٠١٠٠	(قرية) السلام	(وحدة محلية) المحمودية	(مركز) دكرنس
١٢٠٩٠٦	١٢٠٨١١٠٢٠٠	(قرية رئيسية) الربيعة	(وحدة محلية) الربيعة	
١٢٠٩١٤	١٢٠٨١١٠٣٠٠	(قرية رئيسية) المحمودية	(وحدة محلية) المحمودية	
١٢٠٩١٢	١٢٠٨١٢٠١٠٠	(قرية) الكرما	(وحدة محلية) اشمون الرمان	
	١٢٠٨١٣٠٠٠٠	(وحدة محلية) ميت طريف	(مركز) دكرنس	(محافظة) الدقهلية
١٢٠٩٣٣	١٢٠٨١٣٠١٠٠	(قرية رئيسية) ميت طريف	(وحدة محلية) ميت طريف	(مركز) دكرنس
	١٢٠٨١٤٠٠٠٠	(وحدة محلية) الربيعة	(مركز) دكرنس	(محافظة) الدقهلية
	١٢٠٩٠٠٠٠٠٠	(مركز) شربين	(محافظة) الدقهلية	
١٢١٠	١٢٠٩٠٠٠٠٩٩	(مركز شرطة) شربين		
١٢١٠٠١	١٢٠٩٠١٠٠٠٠	(مدينة) شربين	(مركز) شربين	(محافظة) الدقهلية
	١٢٠٩٠٢٠٠٠٠	(وحدة محلية) بساط كريم الدين		
١٢١٠٢٧	١٢٠٩٠٢٠١٠٠	(قرية) محلة انشاق	(وحدة محلية) بساط كريم الدين	(مركز) شربين

كود الجهاز	كود المحليات	التقسيم الإداري لمحافظة الدقهلية		
١٢١٠١٢	١٢٠٩٠٢٠٢٠٠	(قرية رئيسية) بساط كريم الدين	(وحدة محلية) بساط كريم الدين	(مركز شربين
	١٢٠٩٠٣٠٠٠٠	(وحدة محلية) كفر الترة القديم	(مركز شربين	(محافظة) الدقهلية
١٢١٠٠٩	١٢٠٩٠٣٠١٠٠	(قرية) الضهرية	(وحدة محلية) كفر الترة القديم	(مركز شربين
١٢١٠٠٨	١٢٠٩٠٣٠٢٠٠	(قرية) الصبرية		
١٢١٠١٤	١٢٠٩٠٣٠٣٠٠	(قرية) دنجواى		
١٢١٠٢٣	١٢٠٩٠٣٠٤٠٠	(قرية) كفر الشيخ عطية		
١٢١٠٠٣	١٢٠٩٠٣٠٥٠٠	(قرية) الاحمدية		
١٢١٠١٠	١٢٠٩٠٣٠٦٠٠	(قرية) العوضية		
١٢١٠١٩	١٢٠٩٠٣٠٧٠٠	(قرية رئيسية) كفر الترة القديم		
١٢١٠٠٥	١٢٠٩٠٣٠٨٠٠	(قرية) السعدية		
	١٢٠٩٠٤٠٠٠٠	(وحدة محلية) كفر الحاج شربيني	(مركز شربين	(محافظة) الدقهلية
١٢١٠١٣	١٢٠٩٠٤٠١٠٠	(قرية) ترعة غنيم	(وحدة محلية) كفر الحاج شربيني	(مركز شربين
١٢١٠٢٠	١٢٠٩٠٤٠٢٠٠	(قرية رئيسية) كفر الحاج شربيني		
	١٢٠٩٠٥٠٠٠٠	(وحدة محلية) رأس الخليج	(مركز شربين	(محافظة) الدقهلية
١٢١٠١٨	١٢٠٩٠٥٠١٠٠	(قرية) كفر الترة الجديد	(وحدة محلية) رأس الخليج	(مركز شربين
١٢١٠٠٦	١٢٠٩٠٥٠٢٠٠	(قرية) السلام		
١٢١٠١٥	١٢٠٩٠٥٠٣٠٠	(قرية رئيسية) راس الخليج		
	١٢٠٩٠٦٠٠٠٠	(وحدة محلية) الحصص	(مركز شربين	(محافظة) الدقهلية
١٢١٠٠٧	١٢٠٩٠٦٠١٠٠	(قرية) الشناوى	(وحدة محلية) الحصص	(مركز شربين
١٢١٠١١	١٢٠٩٠٦٠٢٠٠	(قرية) العيادية		
١٢١٠٢١	١٢٠٩٠٦٠٣٠٠	(قرية) كفر الحطبة		
١٢١٠٢٢	١٢٠٩٠٦٠٤٠٠	(قرية) كفر الدبوسى		
١٢١٠٠٤	١٢٠٩٠٦٠٥٠٠	(قرية رئيسية) الحصص		
	١٢٠٩٠٧٠٠٠٠	(وحدة محلية) كفر الاطرش	(مركز شربين	(محافظة) الدقهلية
١٢١٠١٧	١٢٠٩٠٧٠٢٠٠	(قرية رئيسية) كفر الاطرش	(وحدة محلية) كفر الاطرش	(مركز شربين
١٢١٠١٦	١٢٠٩٠٧٠٣٠٠	(قرية) كفر ابو زاهر و عزبها		
	١٢٠٩٠٨٠٠٠٠	(وحدة محلية) كفر الوكالة	(مركز شربين	(محافظة) الدقهلية
١٢١٠٢٦	١٢٠٩٠٨٠١٠٠	(قرية) كفر يوسف	(وحدة محلية) كفر الوكالة	(مركز شربين
١٢١٠٢٥	١٢٠٩٠٨٠٢٠٠	(قرية) كفر منشأة النصر		
١٢١٠٢٤	١٢٠٩٠٨٠٣٠٠	(قرية رئيسية) كفر الوكالة		
	١٢٠٩٠٩٠٠٠٠	(وحدة محلية) ابو جلال	(مركز شربين	(محافظة) الدقهلية
١٢١٠٠٢	١٢٠٩٠٩٠١٠٠	(قرية رئيسية) ابو جلال	(وحدة محلية) ابو جلال	(مركز شربين
١٢١١	١٢٠٢٠٠٠٠٩٩	(مركز شرطة) طلخا	(محافظة) الدقهلية	
١٢١١٠١	١٢٠٢٠١٠٠٠٠	(مدينة) طلخا	(مركز) طلخا	(محافظة) الدقهلية
١٢١١٠٣	١٢٠٢٠٣٠١٠٠	(قرية) الطويلة	(وحدة محلية) ديسط	(مركز) طلخا
١٢١١٠٦	١٢٠٢٠٣٠٣٠٠	(قرية) بساط	(وحدة محلية) بطرة	
١٢١١١٧	١٢٠٢٠٣٠٤٠٠	(قرية) كفر بساط		
١٢١١٢٤	١٢٠٢٠٣٠٥٠٠	(قرية) ميت عنتر	(وحدة محلية) ديسط	
١٢١١٠٩	١٢٠٢٠٣٠٦٠٠	(قرية) دار السلام(شرفناش)		
١٢١١١٢	١٢٠٢٠٣٠٧٠٠	(قرية) كتامة الشرقية		

كود الجهاز	كود المحليات	التقسيم الإداري لمحافظة الدقهلية		
١٢١١١٤	١٢٠٢٠٣٠٨٠٠	(قرية) كفر الطويلة	(وحدة محلية) ديسط	(مركز) طلخا
١٢١١٠٧	١٢٠٢٠٣٠٩٠٠	(قرية رئيسية) بطرة	(وحدة محلية) بطرة	
	١٢٠٢٠٤٠٠٠٠	(وحدة محلية) دميرة	(مركز) طلخا	(محافظة) الدقهلية
١٢١١١٩	١٢٠٢٠٤٠١٠٠	(قرية) كفر دميرة القديم	(وحدة محلية) دميرة	(مركز) طلخا
١٢١١١٨	١٢٠٢٠٤٠٢٠٠	(قرية) كفر دميرة الجديد		
١٢١١٢٣	١٢٠٢٠٤٠٣٠٠	(قرية) ميت زنقر		
١٢١١٠٤	١٢٠٢٠٤٠٤٠٠	(قرية) المنيل		
١٢١١٢٠	١٢٠٢٠٤٠٥٠٠	(قرية) كفور العرب		
١٢١١٠٢	١٢٠٢٠٤٠٦٠٠	(قرية) الروضة		
١٢١١٠٥	١٢٠٢٠٤٠٧٠٠	(قرية) اورمان طلخا		
١٢١١١٦	١٢٠٢٠٤٠٨٠٠	(قرية) كفر الفصالي		
١٢١١١٠	١٢٠٢٠٤٠٩٠٠	(قرية رئيسية) دميرة		
	١٢٠٢٠٥٠٠٠٠	(وحدة محلية) طنينخ	(مركز) طلخا	(محافظة) الدقهلية
١٢١١٠٨	١٢٠٢٠٧٠١٠٠	(قرية) جوجر	(وحدة محلية) ميت الكرما	(مركز) طلخا
١٢١١٢١	١٢٠٢٠٧٠٢٠٠	(قرية) منشأة البدوي		
١٢١١١٥	١٢٠٢٠٧٠٣٠٠	(قرية) كفر العرب		
١٢١١٢٥	١٢٠٢٠٧٠٤٠٠	(قرية) ميت نابت		
١٢١١١٣	١٢٠٢٠٧٠٥٠٠	(قرية) كفر الخوزام		
١٢١١٢٢	١٢٠٢٠٧٠٦٠٠	(قرية رئيسية) ميت الكرما		
١٢١١٢٦	١٢٠٢٠٧٠٧٠٠	(قرية) سرسق		
	١٢٠٢١٠٠٠٠٠	(وحدة محلية) ديسط	(مركز) طلخا	(محافظة) الدقهلية
١٢١١١١	١٢٠٢١٠١٠٠٠	(قرية رئيسية) ديسط	(وحدة محلية) ديسط	(مركز) طلخا
١٢١٢٠١	١٢٠٤٠١٠٠٠٠	(مدينة) ميت غمر	(مركز) ميت غمر	(محافظة) الدقهلية
١٢١٢	١٢٠٤٠١٠٠٠١	(قسم) ميت غمر	(مدينة) ميت غمر	(مركز) ميت غمر
١٢١٣	١٢٠٤٠٠٠٠٩٩	(مركز شرطة) ميت غمر	(محافظة) الدقهلية	
	١٢٠٤٠٢٠٠٠٠	(وحدة محلية) بشلا	(مركز) ميت غمر	(محافظة) الدقهلية
١٢١٣٤٢	١٢٠٤٠٢٠١٠٠	(قرية) كفر نعمان	(وحدة محلية) بشلا	(مركز) ميت غمر
١٢١٣١٠	١٢٠٤٠٢٠٢٠٠	(قرية رئيسية) بشلا		
	١٢٠٤٠٣٠٠٠٠	(وحدة محلية) سنغا	(مركز) ميت غمر	(محافظة) الدقهلية
١٢١٣١٩	١٢٠٤٠٣٠١٠٠	(قرية رئيسية) سنغا	(وحدة محلية) سنغا	(مركز) ميت غمر
	١٢٠٤٠٤٠٠٠٠	(وحدة محلية) اتميدة	(مركز) ميت غمر	(محافظة) الدقهلية
١٢١٣١٧	١٢٠٤٠٤٠١٠٠	(قرية) سنوبو مقام	(وحدة محلية) اتميدة	(مركز) ميت غمر
١٢١٣٠٢	١٢٠٤٠٤٠٢٠٠	(قرية) البوها		
١٢١٣٠١	١٢٠٤٠٤٠٣٠٠	(قرية رئيسية) اتميدة		
	١٢٠٤٠٥٠٠٠٠	(وحدة محلية) اوليلة	(مركز) ميت غمر	(محافظة) الدقهلية
١٢١٣١٨	١٢٠٤٠٥٠١٠٠	(قرية) سنتمای	(وحدة محلية) اوليلة	(مركز) ميت غمر
١٢١٣٠٩	١٢٠٤٠٥٠٢٠٠	(قرية) بشالوش		
١٢١٣٤٠	١٢٠٤٠٥٠٣٠٠	(قرية) كفر على عبد الله		
١٢١٣٤٤	١٢٠٤٠٥٠٤٠٠	(قرية) كفور البهايتة		
١٢١٣٣٤	١٢٠٤٠٥٠٥٠٠	(قرية) كفر داود مطر		

كود الجهاز	كود المحليات	التقسيم الإداري لمحافظة الدقهلية		
١٢١٣٣٧	١٢٠٤٠٥٠٦٠٠	(قرية) كفر سليمان تادرس	(وحدة محلية) اوليلة	(مركز) ميت غمر
١٢١٣٠٨	١٢٠٤٠٥٠٧٠٠	(قرية رئيسية) اوليلة		
	١٢٠٤٠٦٠٠٠٠	(وحدة محلية) كوم النور	(مركز) ميت غمر	(محافظة) الدقهلية
١٢١٣٤٥	١٢٠٤٠٦٠١٠٠	(قرية رئيسية) كوم النور و كفر الدليل	(وحدة محلية) كوم النور	(مركز) ميت غمر
١٢١٣٥٠	١٢٠٤٠٦٠٢٠٠	(قرية) ميت محسن		
	١٢٠٤٠٧٠٠٠٠	(وحدة محلية) ميت ابو خالد	(مركز) ميت غمر	(محافظة) الدقهلية
١٢١٣٤٦	١٢٠٤٠٧٠١٠٠	(قرية رئيسية) ميت ابو خالد و كفر على بدرة	(وحدة محلية) ميت ابو خالد	(مركز) ميت غمر
١٢١٣١٣	١٢٠٤٠٧٠٢٠٠	(قرية) جصفا		
١٢١٣٠٥	١٢٠٤٠٧٠٣٠٠	(قرية) الرحمانية		
١٢١٣٣٩	١٢٠٤٠٧٠٤٠٠	(قرية) كفر عطا الله سليمان		
١٢١٣٢٥	١٢٠٤٠٧٠٥٠٠	(قرية) كفر الحجازي		
	١٢٠٤٠٨٠٠٠٠	(وحدة محلية) دماص	(مركز) ميت غمر	(محافظة) الدقهلية
١٢١٣١٤	١٢٠٤٠٨٠١٠٠	(قرية رئيسية) دماص	(وحدة محلية) دماص	(مركز) ميت غمر
	١٢٠٤٠٩٠٠٠٠	(وحدة محلية) دنديط	(مركز) ميت غمر	(محافظة) الدقهلية
١٢١٣١٥	١٢٠٤٠٩٠١٠٠	(قرية رئيسية) دنديط و كفر محمد نافع	(وحدة محلية) دنديط	(مركز) ميت غمر
١٢١٣٣٢	١٢٠٤٠٩٠٢٠٠	(قرية) كفر الوزير		
	١٢٠٤١٠٠٠٠٠	(وحدة محلية) ميت الفرماوى	(مركز) ميت غمر	(محافظة) الدقهلية
١٢١٣١٢	١٢٠٤١٠٠١٠٠	(قرية) تفهنا الاشراف	(وحدة محلية) ميت الفرماوى	(مركز) ميت غمر
١٢١٣٤٩	١٢٠٤١٠٠٢٠٠	(قرية) ميت القرشى		
١٢١٣٣٠	١٢٠٤١٠٠٣٠٠	(قرية) كفرالمقدام		
١٢١٣٣٣	١٢٠٤١٠٠٤٠٠	(قرية) كفر بربرى سليمان		
١٢١٣٢١	١٢٠٤١٠٠٥٠٠	(قرية) كفر ابراهيم يوسف		
١٢١٣٤٨	١٢٠٤١٠٠٦٠٠	(قرية رئيسية) ميت الفرماوى		
	١٢٠٤١١٠٠٠٠	(وحدة محلية) صهرجت الكبرى	(مركز) ميت غمر	(محافظة) الدقهلية
١٢١٣٢٠	١٢٠٤١١٠١٠٠	(قرية رئيسية) صهرجت الكبرى وكفر جرجس يوسف	(وحدة محلية) صهرجت الكبرى	(مركز) ميت غمر
١٢١٣٤١	١٢٠٤١١٠٢٠٠	(قرية) كفر ميت العز		
١٢١٣٢٧	١٢٠٤١١٠٣٠٠	(قرية) كفر الشهيد		
١٢١٣٤٧	١٢٠٤١١٠٤٠٠	(قرية) ميت العز		
١٢١٣٢٢	١٢٠٤١١٠٥٠٠	(قرية) كفر ابو العينين		
	١٢٠٤١٢٠٠٠٠	(وحدة محلية) كفر بهيدة	(مركز) ميت غمر	(محافظة) الدقهلية
١٢١٣٤٣	١٢٠٤١٢٠١٠٠	(قرية رئيسية) كفر بهيدة	(وحدة محلية) كفر بهيدة	(مركز) ميت غمر
١٢١٣١١	١٢٠٤١٢٠٢٠٠	(قرية) بهيدة		
١٢١٣٣٨	١٢٠٤١٢٠٣٠٠	(قرية) كفر شرف		
	١٢٠٤١٣٠٠٠٠	(وحدة محلية) ميت ناجى	(مركز) ميت غمر	(محافظة) الدقهلية
١٢١٣٢٦	١٢٠٤١٣٠١٠٠	(قرية) كفر الشارقة	(وحدة محلية) ميت ناجى	(مركز) ميت غمر
١٢١٣٠٤	١٢٠٤١٣٠٢٠٠	(قرية) الديونبة		
١٢١٣٢٤	١٢٠٤١٣٠٣٠٠	(قرية) كفر الجوهري		
١٢١٣٠٧	١٢٠٤١٣٠٤٠٠	(قرية) المعصرة وكفورها		
١٢١٣٣١	١٢٠٤١٣٠٥٠٠	(قرية) كفر النعيم		
١٢١٣٥١	١٢٠٤١٣٠٦٠٠	(قرية رئيسية) ميت ناجى		

كود الجهاز	كود المحليات	التقسيم الإداري لمحافظة الدقهلية	
	١٢٠٤١٤٠٠٠٠	(وحدة محلية) ميت يعيش	(مركز) ميت غمر
١٢١٣٥٢	١٢٠٤١٤٠١٠٠	(قرية رئيسية) ميت يعيش	(وحدة محلية) ميت يعيش
١٢١٣٠٣	١٢٠٤١٤٠٢٠٠	(قرية) الحاكمية	
١٢١٣٢٩	١٢٠٤١٤٠٣٠٠	(قرية) كفر المحمدية	
	١٢٠٤١٥٠٠٠٠	(وحدة محلية) هلا	(مركز) ميت غمر
١٢١٣٢٨	١٢٠٤١٥٠١٠٠	(قرية) كفر الشيخ هلال	(وحدة محلية) هلا
١٢١٣٠٦	١٢٠٤١٥٠٢٠٠	(قرية) القيطون	
١٢١٣٥٣	١٢٠٤١٥٠٣٠٠	(قرية رئيسية) هلا	
١٢١٣٣٥	١٢٠٤١٥٠٤٠٠	(قرية) كفر رشدى	
	١٢٠٤١٦٠٠٠٠	(وحدة محلية) كفر سرنجا	(مركز) ميت غمر
١٢١٣٢٣	١٢٠٤١٦٠١٠٠	(قرية) كفر ابو نيهان	(وحدة محلية) كفر سرنجا
١٢١٣١٦	١٢٠٤١٦٠٢٠٠	(قرية) سرنجا	
١٢١٣٣٦	١٢٠٤١٦٠٣٠٠	(قرية رئيسية) كفر سرنجا	
	١٢١٠٠٠٠٠٠٠	(مركز) منية النصر	(محافظة) الدقهلية
١٢١٤	١٢١٠٠٠٠٠٩٩	(مركز شرطة) منية النصر	
١٢١٤٠١	١٢١٠٠١٠٠٠٠	(مدينة) منية النصر	(محافظة) الدقهلية
١٢١٤٠٦	١٢١٠٠٢٠٣٠٠	(قرية) الخضيري	(وحدة محلية) برمبال القديمة
	١٢١٠٠٣٠٠٠٠	(وحدة محلية) النزى	(مركز) منية النصر
١٢١٤١٤	١٢١٠٠٣٠١٠٠	(قرية) منشأة الجمال	(وحدة محلية) النزى
١٢١٤٠٨	١٢١٠٠٣٠٢٠٠	(قرية رئيسية) النزى	
	١٢١٠٠٤٠٠٠٠	(وحدة محلية) البجلات	(مركز) منية النصر
١٢١٤٠٣	١٢١٠٠٤٠١٠٠	(قرية رئيسية) البجلات	(وحدة محلية) البجلات
	١٢١٠٠٥٠٠٠٠	(وحدة محلية) ميت عاصم	(مركز) منية النصر
١٢١٤١٥	١٢١٠٠٥٠١٠٠	(قرية) منشأة عاصم	(وحدة محلية) ميت عاصم
١٢١٤١١	١٢١٠٠٥٠٢٠٠	(قرية) كفر ابو ذكرى	
١٢١٤١٨	١٢١٠٠٥٠٣٠٠	(قرية) ميت حديد	
١٢١٤٠٤	١٢١٠٠٥٠٤٠٠	(قرية) الجنينة	
١٢١٤١٩	١٢١٠٠٥٠٥٠٠	(قرية رئيسية) ميت عاصم	
	١٢١٠٠٦٠٠٠٠	(وحدة محلية) برمبال القديمة	(مركز) منية النصر
١٢١٤٠٥	١٢١٠٠٦٠١٠٠	(قرية) الحميدية	(وحدة محلية) برمبال القديمة
١٢١٤٠٧	١٢١٠٠٦٠٢٠٠	(قرية) الرياض	
١٢١٤١٠	١٢١٠٠٦٠٣٠٠	(قرية رئيسية) برمبال القديمة	
	١٢١٠٠٧٠٠٠٠	(وحدة محلية) برمبال الجديدة	(مركز) منية النصر
١٢١٤١٢	١٢١٠٠٧٠١٠٠	(قرية) كفر علام	(وحدة محلية) برمبال الجديدة
١٢١٤١٣	١٢١٠٠٧٠٢٠٠	(قرية) كفر قنيش	
١٢١٤٠٩	١٢١٠٠٧٠٣٠٠	(قرية رئيسية) برمبال الجديدة	
	١٢١٠٠٨٠٠٠٠	(وحدة محلية) ميت تمامة	(مركز) منية النصر
١٢١٤١٦	١٢١٠٠٨٠١٠٠	(قرية) منشأة مبارك	(وحدة محلية) ميت تمامة
١٢١٤١٧	١٢١٠٠٨٠٢٠٠	(قرية رئيسية) ميت تمامة	
١٢١٤٢٠	١٢١٠٠٩٠٠٠٠	(قرية منفصلة) غنيم شطا	(وحدة محلية) ميت عاصم

كود الجهاز	كود المحليات	التقسيم الإداري لمحافظة الدقهلية	
١٢١٤٢١	١٢١٠١٠٠٠٠	(قرية منفصلة) الوشاخة	(مركز) منية النصر
١٢١٤٢٢	١٢١٠١١٠٠٠	(قرية) السلام	(وحدة محلية) ميت عاصم
١٢١٤٠٢	١٢١٦٠٠٠٠٠	(مدينة) الكردي وكفر الكردي	(محافظة) الدقهلية
	١٢١٤٠٠٠٠٠	(مركز) الجمالية	(محافظة) الدقهلية
١٢١٥	١٢١٤٠٠٠٠٩٩	(مركز شرطة) الجمالية	
١٢١٥٠١	١٢١٤٠١٠٠٠	(مدينة) الجمالية	(محافظة) الدقهلية
	١٢١٤٠٢٠٠٠	(وحدة محلية) ميت مرجا سلسيل	
١٢١٥٠٥	١٢١٤٠٢٠١٠٠	(قرية رئيسية) ميت مرجا سلسيل	(محافظة) الدقهلية
١٢١٥٠٤	١٢١٤٠٢٠٢٠٠	(قرية) مبارك	(وحدة محلية) ميت مرجا سلسيل
١٢١٥٠٢	١٢١٤٠٢٠٣٠٠	(قرية رئيسية) المحلاوى	
١٢١٥٠٣	١٢١٤٠٢٠٤٠٠	(قرية) الهيشة	(وحدة محلية) المحلاوى
	١٢١٤٠٣٠٠٠٠	(وحدة محلية) المحلاوى	(محافظة) الدقهلية
	١٢٠٧٠٠٠٠٠٠	(مركز) تمى الامديد	(محافظة) الدقهلية
١٢١٦	١٢٠٧٠٠٠٠٩٩	(مركز شرطة) تمى الامديد	
١٢١٦٠١	١٢٠٧٠١٠٠٠	(مدينة) تمى الامديد	(محافظة) الدقهلية
	١٢٠٧٠٢٠٠٠	(وحدة محلية) ابو داود	
١٢١٦٠٩	١٢٠٧٠٢٠١٠٠	(قرية) القعيد وكفر على السيد	(محافظة) الدقهلية
١٢١٦١٣	١٢٠٧٠٢٠٢٠٠	(قرية) ابو الصير	(وحدة محلية) ابو داود
١٢١٦٠٢	١٢٠٧٠٢٠٣٠٠	(قرية رئيسية) ابو داود	
	١٢٠٧٠٣٠٠٠٠	(وحدة محلية) الربع	(محافظة) الدقهلية
١٢١٦١٠	١٢٠٧٠٣٠١٠٠	(قرية) الكمال	(مركز) تمى الامديد
١٢١٦١٩	١٢٠٧٠٣٠٢٠٠	(قرية) منشأة صبرى ابو علم	(وحدة محلية) الربع
١٢١٦١٦	١٢٠٧٠٣٠٣٠٠	(قرية) كفر الامير عبد الله	
١٢١٦٠٥	١٢٠٧٠٣٠٤٠٠	(قرية رئيسية) الربع	
	١٢٠٧٠٤٠٠٠٠	(وحدة محلية) صدقا	(محافظة) الدقهلية
١٢١٦١٧	١٢٠٧٠٤٠١٠٠	(قرية) كفر سنجاب	(مركز) تمى الامديد
١٢١٦٢١	١٢٠٧٠٤٠٢٠٠	(قرية) منشية الشرفا	(وحدة محلية) صدقا
١٢١٦٠٤	١٢٠٧٠٤٠٣٠٠	(قرية) الخمسة	
١٢١٦١٥	١٢٠٧٠٤٠٤٠٠	(قرية رئيسية) صدقا	
١٢١٦١٨	١٢٠٧٠٤٠٥٠٠	(قرية) منشأة المعالوه	
	١٢٠٧٠٥٠٠٠٠	(وحدة محلية) السمارة	(محافظة) الدقهلية
١٢١٦٢٠	١٢٠٧٠٥٠١٠٠	(قرية) منشية السلام	(مركز) تمى الامديد
١٢١٦٢٢	١٢٠٧٠٥٠٢٠٠	(قرية) منشية الغربى	(وحدة محلية) السمارة
١٢١٦١١	١٢٠٧٠٥٠٣٠٠	(قرية) الميهى	
١٢١٦٠٧	١٢٠٧٠٥٠٤٠٠	(قرية رئيسية) السمارة	
	١٢٠٧٠٦٠٠٠٠	(وحدة محلية) زفر	(محافظة) الدقهلية
١٢١٦٠٦	١٢٠٧٠٦٠١٠٠	(قرية) السعودية	(مركز) تمى الامديد
١٢١٦١٤	١٢٠٧٠٦٠٢٠٠	(قرية رئيسية) زفر	(وحدة محلية) زفر
	١٢٠٧٠٧٠٠٠٠	(وحدة محلية) البيضا	(محافظة) الدقهلية
١٢١٦٠٣	١٢٠٧٠٧٠١٠٠	(قرية رئيسية) البيضا	(مركز) تمى الامديد

كود الجهاز	كود المحليات	التقسيم الإداري لمحافظة الدقهلية	
١٢١٦١٢	١٢٠٧٠٧٠٢٠٠	(قرية) تاج العز	(مركز) تمى الامديد
١٢١٦٠٨	١٢٠٧٠٧٠٣٠٠	(قرية) الصفا (غرور سابقا )	
١٢١٦٢٣	١٢٠٧٠٧٠٤٠٠	(قرية) الفتح الجديدة	
	١٢١٢٠٠٠٠٠٠	(مركز) ميت سلسيل	(محافظة) الدقهلية
١٢١٧	١٢١٢٠٠٠٠٩٩	(مركز شرطة) ميت سلسيل	
١٢١٧٠١	١٢١٢٠١٠٠٠٠	(مدينة) ميت سلسيل	(محافظة) الدقهلية
	١٢١٢٠٢٠٠٠٠	(وحدة محلية) الاتحاد	
١٢١٧٠٣	١٢١٢٠٢٠١٠٠	(قرية رئيسية) الاتحاد	(مركز) ميت سلسيل
١٢١٧٠٥	١٢١٢٠٢٠٢٠٠	(قرية) الجعافرة	
	١٢١٢٠٣٠٠٠٠	(وحدة محلية) الجواير	(محافظة) الدقهلية
١٢١٧٠٢	١٢١٢٠٣٠١٠٠	(قرية رئيسية) الجواير	(مركز) ميت سلسيل
	١٢١٢٠٤٠٠٠٠	(وحدة محلية) الكفر الجديد	(محافظة) الدقهلية
١٢١٧٠٤	١٢١٢٠٤٠١٠٠	(قرية رئيسية) الكفر الجديد و توابعها	(مركز) ميت سلسيل
١٢١٨٠١	١٢٠٨٠٢٠٠٠٠	(مدينة) بنى عبيد	(محافظة) الدقهلية
١٢١٨١٥	١٢٠٨٠٤٠٣٠٠	(قرية) ميت عدلان	(مركز) بنى عبيد
١٢١٨٠٨	١٢٠٨٠٤٠٤٠٠	(قرية) ديرب الخضر	
١٢١٨١٦	١٢٠٨٠٤٠٥٠٠	(قرية) ميت فارس	
١٢١٨١١	١٢٠٨٠٤٠٧٠٠	(قرية) كفر ميت فارس	
١٢١٨١٣	١٢٠٨٠٤٠٨٠٠	(قرية) منشأة مصبح	
١٢١٨٠٤	١٢٠٨٠٤٠٩٠٠	(قرية) الديسة	
١٢١٨١٤	١٢٠٨٠٤١٠٠٠	(قرية رئيسية) ميت سويد و طيبيل	
	١٢٠٨٠٧٠٠٠٠	(وحدة محلية) الصلاحات	(محافظة) الدقهلية
١٢١٨١٠	١٢٠٨٠٧٠١٠٠	(قرية) كفر الصلاحات	(مركز) بنى عبيد
١٢١٨٠٦	١٢٠٨٠٧٠٢٠٠	(قرية رئيسية) الصلاحات	
١٢١٨٠٥	١٢٠٨٠٧٠٣٠٠	(قرية) الزهبرى	
	١٢٠٨٠٨٠٠٠٠	(وحدة محلية) اليوسيفية	(محافظة) الدقهلية
١٢١٨١٢	١٢٠٨٠٨٠١٠٠	(قرية) مبارك	(مركز) بنى عبيد
١٢١٨٠٢	١٢٠٨٠٨٠٢٠٠	(قرية) ابو المعاطى الباز	
١٢١٨٠٣	١٢٠٨٠٨٠٣٠٠	(قرية) الحدادة	
١٢١٨٠٧	١٢٠٨٠٨٠٤٠٠	(قرية رئيسية) اليوسيفية	
١٢١٨٠٩	١٢٠٨٠٨٠٥٠٠	(قرية) طللمات بنى عبيد	
	١٢١٥٠٠٠٠٠٠	(مركز) بنى عبيد	(محافظة) الدقهلية
١٢١٨	١٢١٥٠٠٠٠٩٩	(مركز شرطة) بنى عبيد	
	١٢٠١٠٧٠٠٠٠	(وحدة محلية) محلة دمنة	(محافظة) الدقهلية
١٢١٩	١٢٠١٠٧٠٠٩٩	(مركز شرطة) محلة دمنة	(مركز) المنصورة
١٢١٩٠٧	١٢٠١٠٧٠١٠٠	(قرية) منية محلة دمنة	(محافظة) الدقهلية
١٢١٩٠٣	١٢٠١٠٧٠٢٠٠	(قرية) كفر العلو	(مركز) المنصورة
١٢١٩٠٦	١٢٠١٠٧٠٣٠٠	(قرية) منشأة السلام	
١٢١٩٠٤	١٢٠١٠٧٠٤٠٠	(قرية) كفر سعفان	
١٢١٩٠٢	١٢٠١٠٧٠٥٠٠	(قرية) الناصرة	

كود الجهاز	كود المحليات	التقسيم الإداري لمحافظة الدقهلية		
١٢١٩٠١	١٢٠١٠٧٠٦٠٠	(قرية رئيسية) محلة دمنة	(وحدة محلية) محلة دمنة	(مركز) المنصورة
١٢١٩٠٥	١٢٠١٠٧٠٧٠٠	(قرية) مبارك الجديدة		
١٢٢٠٠١	١٢٠٦٠٢٠٠٠٠	(مدينة) جمصة	(مركز) بلقاس	(محافظة) الدقهلية
١٢٢٠	١٢٢٠٠٠٠٠٠٠	(قسم) جمصة	(مدينة) جمصة	(مركز) بلقاس
١٢٢١٠١	١٢٠٢٠٢٠٠٠٠	(مدينة) نبروه	(مركز) طلخا	(محافظة) الدقهلية
١٢٢١	١٢٠٢٠٢٠٠٩٩	(مركز شرطة) نبروه	(محافظة) الدقهلية	
١٢٢١١٤	١٢٠٢٠٥٠١٠٠	(قرية) كفر الجنيينة البحري	(وحدة محلية) طنينخ	(مركز) طلخا
١٢٢١١٥	١٢٠٢٠٥٠٢٠٠	(قرية) كفر الحصة		
١٢٢١١٢	١٢٠٢٠٥٠٣٠٠	(قرية رئيسية) طنينخ		
	١٢٠٢٠٦٠٠٠٠	(وحدة محلية) بهوت	(مركز) طلخا	(محافظة) الدقهلية
١٢٢١١٧	١٢٠٢٠٦٠١٠٠	(قرية) كفر بهوت	(وحدة محلية) بهوت	(مركز) طلخا
١٢٢١٠٦	١٢٠٢٠٦٠٢٠٠	(قرية) الطيبة		
١٢٢١١١	١٢٠٢٠٦٠٣٠٠	(قرية) طنبوها		
١٢٢١٠٥	١٢٠٢٠٦٠٤٠٠	(قرية) الدروتين		
١٢٢١٠٤	١٢٠٢٠٦٠٥٠٠	(قرية) الخازندار		
١٢٢١٠٨	١٢٠٢٠٦٠٦٠٠	(قرية رئيسية) بهوت		
	١٢٠٢٠٧٠٠٠٠	(وحدة محلية) ميت الكرما	(مركز) طلخا	(محافظة) الدقهلية
	١٢٠٢٠٨٠٠٠٠	(وحدة محلية) نشا		
١٢٢١١٩	١٢٠٢٠٨٠١٠٠	(قرية رئيسية) نشا (تشمل كفر الحوراني وكفر الشياشة )	(وحدة محلية) نشا	(مركز) طلخا
	١٢٠٢٠٩٠٠٠٠	(وحدة محلية) درين	(مركز) طلخا	(محافظة) الدقهلية
١٢٢١٠٧	١٢٠٢٠٩٠١٠٠	(قرية) بانوب	(وحدة محلية) درين	(مركز) طلخا
١٢٢١٠٣	١٢٠٢٠٩٠٢٠٠	(قرية) افنيش		
١٢٢١١٨	١٢٠٢٠٩٠٣٠٠	(قرية) ميت عباد		
١٢٢١١٦	١٢٠٢٠٩٠٤٠٠	(قرية) كفر الدكتورى		
١٢٢١٠٢	١٢٠٢٠٩٠٥٠٠	(قرية) ابستوا		
١٢٢١٠٩	١٢٠٢٠٩٠٦٠٠	(قرية) تيرة		
١٢٢١١٣	١٢٠٢٠٩٠٧٠٠	(قرية) كفر الابحر		
١٢٢١١٠	١٢٠٢٠٩٠٨٠٠	(قرية رئيسية) درين		