

محافظه دمياط

م	المراكز	المدن	الأحياء	وحدات محلية قروية	عدد القرى التوابع	قرى لا تدخل فى نطاق وحدات محلية قروية	إجمالي القرى
١	دمياط	دمياط		١٠	٦		١٦
		عزبة البرج		٠	٠		٠
		رأس البر		٠	٠		٠
٢	فارسكور	فارسكور		١٤	٩		٢٣
		الروضة		٠	٠		٠
٣	الزرقا	الزرقا		٦	٤		١٠
		السرو		٠	٠		٠
٤	كفر سعد	كفر سعد		١٦	١٥		٣١
		كفر البطيخ		٠	٠		٠
		ميت أبو غالب		٠	٠		٠
الإجمالي		١٠		٤٦	٣٤	٥	٨٥


* عدد مراكز الشرطة (٤)


* عدد أقسام الشرطة (٥) { شرطة ميناء دمياط الجديد يتبع مصلحة أمن الموانئ }


* عدد الشياخات (٥)


* عدد المجتمعات العمرانية (١) { مدينة دمياط الجديدة }

* عدد القرى المنفصلة (٥) { السعيدية البحرية - السعيدية القبليّة - الإسماعيلية - التوفيقية - الحسينية }

كود الجهاز	كود المحليات	التقسيم الإداري لمحافظة دمياط		
١١	١١٠٠٠٠٠٠٠٠	(محافظة) دمياط		
١١٠١	١١٠١٠٠٠٠٠١	(قسم) اول دمياط	(مدينة) دمياط	(مركز) دمياط
	١١٠١٠١٠٠٠٠	(مدينة) دمياط	(مركز) دمياط	(محافظة) دمياط
١١٠١٠١	١١٠١٠١٠٠٠١	(شياخة) شياخة قسم اول	(قسم) اول دمياط	(مدينة) دمياط
١١٠١٠٢	١١٠١٠٢٠٠٠١	(شياخة) شياخة قسم ثانى		
	١١٠١٠٠٠٠٠٠	(مركز) دمياط	(محافظة) دمياط	
١١٠٢	١١٠١٠٠٠٠٠٩٩	(مركز شرطة) دمياط		
١١٠٢٠١	١١٠١٠٢٠٠٠٠	(مدينة) عزبة البرج	(مركز) دمياط	(محافظة) دمياط
	١١٠١٠٤٠٠٠٠	(وحدة محلية) شط الخياطة		
١١٠٢١٢	١١٠١٠٤٠١٠٠	(قرية) شط جريبة	(وحدة محلية) شط الخياطة	(مركز) دمياط
١١٠٢١٣	١١٠١٠٤٠٢٠٠	(قرية) شط عزبة اللحم		
١١٠٢٠٩	١١٠١٠٤٠٣٠٠	(قرية رئيسية) شط الخياطة		
	١١٠١٠٥٠٠٠٠	(وحدة محلية) شط الشعراء	(مركز) دمياط	(محافظة) دمياط
١١٠٢١٠	١١٠١٠٥٠١٠٠	(قرية رئيسية) شط الشعراء	(وحدة محلية) شط الشعراء	(مركز) دمياط
	١١٠١٠٦٠٠٠٠	(وحدة محلية) العنانية	(مركز) دمياط	(محافظة) دمياط
١١٠٢١٥	١١٠١٠٦٠١٠٠	(قرية رئيسية) شط محب والسيالة	(وحدة محلية) شط محب والسيالة	(مركز) دمياط
١١٠٢٠٦	١١٠١٠٦٠٢٠٠	(قرية رئيسية) العنانية	(وحدة محلية) العنانية	
	١١٠١٠٧٠٠٠٠	(وحدة محلية) السنانية	(مركز) دمياط	(محافظة) دمياط
١١٠٢٠٤	١١٠١٠٧٠١٠٠	(قرية رئيسية) السنانية	(وحدة محلية) السنانية	(مركز) دمياط
	١١٠١٠٨٠٠٠٠	(وحدة محلية) عزب النهضة	(مركز) دمياط	(محافظة) دمياط
١١٠٢٠٥	١١٠١٠٨٠١٠٠	(قرية) العدلية	(وحدة محلية) البستان	(مركز) دمياط
١١٠٢٠٢	١١٠١٠٨٠٢٠٠	(قرية رئيسية) البستان وكفر طيخة		
١١٠٢١٦	١١٠١٠٨٠٣٠٠	(قرية رئيسية) البصارطة	(وحدة محلية) البصارطة	
١١٠٢٠٧	١١٠١٠٨٠٤٠٠	(قرية) اولاد حمام	(وحدة محلية) عزب النهضة	
١١٠٢٠٣	١١٠١٠٨٠٥٠٠	(قرية) الخليفية		
١١٠٢١٧	١١٠١٠٨٠٦٠٠	(قرية رئيسية) عزب النهضة		
	١١٠١٠٩٠٠٠٠	(وحدة محلية) شط غيط النصارى	(مركز) دمياط	(محافظة) دمياط
١١٠٢٠٨	١١٠١٠٩٠١٠٠	(قرية) شطا	(وحدة محلية) شط غيط النصارى	(مركز) دمياط
١١٠٢١٤	١١٠١٠٩٠٢٠٠	(قرية رئيسية) شط غيط النصارى		
	١١٠١١٠٠٠٠٠	(وحدة محلية) شط الشيخ ضرغام	(مركز) دمياط	(محافظة) دمياط
١١٠٢١١	١١٠١١٠٠١٠٠	(قرية رئيسية) شط الشيخ درغام	(وحدة محلية) شط الشيخ ضرغام	(مركز) دمياط
	١١٠١١١٠٠٠٠	(وحدة محلية) البستان	(مركز) دمياط	(محافظة) دمياط
	١١٠١١٢٠٠٠٠	(وحدة محلية) شط محب والسيالة		
	١١٠١٢٠٠٠٠٠	(وحدة محلية) البصارطة		
	١١٠٢٠٠٠٠٠٠	(مركز) فارسكور	(محافظة) دمياط	
١١٠٣	١١٠٢٠٠٠٠٠٩٩	(مركز شرطة) فارسكور		
١١٠٣٠١	١١٠٢٠١٠٠٠٠	(مدينة) فارسكور	(مركز) فارسكور	(محافظة) دمياط
١١٠٣٠٢	١١٠٢٠٢٠٠٠٠	(مدينة) الروضة		
	١١٠٢٠٣٠٠٠٠٠	(وحدة محلية) شرياص		
١١٠٣٠٤	١١٠٢٠٣٠٢٠٠	(قرية رئيسية) البراشية	(وحدة محلية) البراشية	(مركز) فارسكور

كود الجهاز	كود المحليات	التقسيم الإداري لمحافظة دمياط		
١١.٣١٩	١١.٢٠٣.٣٠٠	قرية رئيسية) حجاجه	وحدة محلية) حجاجه	(مركز) فارسكور
١١.٣٢٠	١١.٢٠٣.٤٠٠	قرية رئيسية) شرباص	وحدة محلية) شرباص	
١١.٣١١	١١.٢٠٣.٥٠٠	قرية) العزازمة	وحدة محلية) الرحامنة	
	١١.٢٠٤.٠٠٠	وحدة محلية) الغنيمية	(مركز) فارسكور	(محافظة) دمياط
١١.٣٢٣	١١.٢٠٤.١٠٠	قرية رئيسية) منشأة كرم وزروق	وحدة محلية) منشأة كرم وزروق	(مركز) فارسكور
١١.٣١٣	١١.٢٠٤.٢٠٠	قرية رئيسية) الغنيمية	وحدة محلية) الغنيمية	
	١١.٢٠٥.٠٠٠	وحدة محلية) الضهرة	(مركز) فارسكور	(محافظة) دمياط
١١.٣٠٧	١١.٢٠٥.١٠٠	قرية) السالمية	وحدة محلية) الضهرة	(مركز) فارسكور
١١.٣١٧	١١.٢٠٥.٢٠٠	قرية) النجارين		
١١.٣٠٨	١١.٢٠٥.٣٠٠	قرية رئيسية) الضهرة		
	١١.٢٠٦.٠٠٠	وحدة محلية) العبيدية	(مركز) فارسكور	(محافظة) دمياط
١١.٣٠٥	١١.٢٠٦.١٠٠	قرية رئيسية) الحوراني	وحدة محلية) الحوراني	(مركز) فارسكور
١١.٣٢٤	١١.٢٠٦.٢٠٠	قرية) ميت الشيوخ		
١١.٣٠٩	١١.٢٠٦.٣٠٠	قرية) الطرحة	وحدة محلية) العبيدية	
١١.٣١٠	١١.٢٠٦.٤٠٠	قرية رئيسية) العبيدية		
	١١.٢٠٧.٠٠٠	وحدة محلية) الغوايين	(مركز) فارسكور	(محافظة) دمياط
١١.٣١٢	١١.٢٠٧.١٠٠	قرية رئيسية) العطوى	وحدة محلية) العطوى	(مركز) فارسكور
١١.٣١٨	١١.٢٠٧.٢٠٠	قرية رئيسية) اولاد خلف	وحدة محلية) اولاد خلف	
١١.٣١٤	١١.٢٠٧.٣٠٠	قرية رئيسية) الغوايين	وحدة محلية) الغوايين	
١١.٣٢٥	١١.٢٠٧.٤٠٠	قرية) كفر الغوايين		
	١١.٢٠٨.٠٠٠	وحدة محلية) كفرالعرب	(مركز) فارسكور	(محافظة) دمياط
١١.٣٢١	١١.٢٠٨.١٠٠	قرية) كفرالشناوى	وحدة محلية) كفرالعرب	(مركز) فارسكور
١١.٣٢٢	١١.٢٠٨.٢٠٠	قرية رئيسية) كفرالعرب		
	١١.٢٠٩.٠٠٠	وحدة محلية) الرحامنة	(مركز) فارسكور	(محافظة) دمياط
١١.٣١٦	١١.٢٠٩.١٠٠	قرية) ابو جريدة	وحدة محلية) الرحامنة	(مركز) فارسكور
١١.٣٠٦	١١.٢٠٩.٢٠٠	قرية رئيسية) الرحامنة		
	١١.٢١٠.٠٠٠	وحدة محلية) الناصرية	(مركز) فارسكور	(محافظة) دمياط
١١.٣١٥	١١.٢١٠.١٠٠	قرية رئيسية) الناصرية	وحدة محلية) الناصرية	(مركز) فارسكور
	١١.٢١١.٠٠٠	وحدة محلية) البراشية	(مركز) فارسكور	(محافظة) دمياط
	١١.٢١٢.٠٠٠	وحدة محلية) منشأة كرم وزروق		
١١.٣٠٣	١١.٢١٢.١٠٠	قرية) الاربعين	وحدة محلية) منشأة كرم وزروق	(مركز) فارسكور
	١١.٢١٣.٠٠٠	وحدة محلية) الحوراني	(مركز) فارسكور	(محافظة) دمياط
	١١.٢١٤.٠٠٠	وحدة محلية) العطوى		
	١١.٢١٥.٠٠٠	وحدة محلية) حجاجه		
	١١.٢١٦.٠٠٠	وحدة محلية) اولاد خلف		
١١.٤٠٥	١١.٠٠٠.٠٠٧	قرية منفصلة) الاسماعيلية (٣)	وحدة محلية) العباسية	(مركز) كفر سعد
١١.٤١٠	١١.٠٠٠.٠٠٨	قرية منفصلة) التوفيقية	وحدة محلية) البساتين	
١١.٤٣٤	١١.٠٠٠.٠١٠	قرية منفصلة) الحسينية	وحدة محلية) كفر الوسطاني	
	١١.٣٠٠.٠٠٠	(مركز) كفر سعد	(محافظة) دمياط	
١١.٤	١١.٣٠٠.٠٩٩	(مركز شرطة) كفر سعد		

كود الجهاز	كود المحليات	التقسيم الإداري لمحافظة دمياط		
				
١١٠٤٠١	١١٠٣٠١٠٠٠٠	(مدينة) كفر سعد	(مركز) كفر سعد	(محافظة) دمياط
١١٠٤١٥	١١٠٣٠١٠١٠٠	(قرية منفصلة) السعيدية البحرية	(وحدة محلية) البساتين	(مركز) كفر سعد
١١٠٤١٦	١١٠٣٠١٠٢٠٠	(قرية منفصلة) السعيدية القبلية		
١١٠٤٠٢	١١٠٣٠٢٠٠٠٠	(مدينة) كفر البطيخ	(مركز) كفر سعد	(محافظة) دمياط
	١١٠٣٠٣٠٠٠٠	(وحدة محلية) كفر سعد البلد		
١١٠٤٣٢	١١٠٣٠٣٠١٠٠	(قرية رئيسية) كفر شحاتة	(وحدة محلية) كفر شحاتة	(مركز) كفر سعد
١١٠٤٢٦	١١٠٣٠٣٠٢٠٠	(قرية رئيسية) كفر ابو سعد	(وحدة محلية) كفر سعد البلد	
١١٠٤٢٣	١١٠٣٠٣٠٣٠٠	(قرية) دار السلام	(وحدة محلية) كفر شحاتة	
١١٠٤٣٦	١١٠٣٠٣٠٤٠٠	(قرية) النواصرية	(وحدة محلية) كفر سعد البلد	
	١١٠٣٠٤٠٠٠٠	(وحدة محلية) كفر الوسطاني	(مركز) كفر سعد	(محافظة) دمياط
١١٠٤٢٩	١١٠٣٠٤٠١٠٠	(قرية رئيسية) كفر الوسطاني	(وحدة محلية) كفر الوسطاني	(مركز) كفر سعد
١١٠٤٠٨	١١٠٣٠٤٠٢٠٠	(قرية) البدرأوى		
١١٠٤٢٤	١١٠٣٠٤٠٣٠٠	(قرية رئيسية) ام الرزق	(وحدة محلية) ام الرزق	
١١٠٤٣٥	١١٠٣٠٤٠٤٠٠	(قرية) ابو راشد	(وحدة محلية) كفر الوسطاني	
	١١٠٣٠٥٠٠٠٠	(وحدة محلية) المحمدية	(مركز) كفر سعد	(محافظة) دمياط
١١٠٤٢٠	١١٠٣٠٥٠١٠٠	(قرية رئيسية) المحمدية (منشأة فاروق سابقا)	(وحدة محلية) المحمدية	(مركز) كفر سعد
١١٠٤١٩	١١٠٣٠٥٠٢٠٠	(قرية رئيسية) العباسية	(وحدة محلية) العباسية	
١١٠٤٠٦	١١٠٣٠٥٠٣٠٠	(قرية) الابراهيمية البحرية		
١١٠٤٠٧	١١٠٣٠٥٠٤٠٠	(قرية) الابراهيمية القبلية	(وحدة محلية) المحمدية	
١١٠٤٣٩	١١٠٣٠٥٠٥٠٠	(قرية) تفتيش ثان		
	١١٠٣٠٦٠٠٠٠	(وحدة محلية) الركابية	(مركز) كفر سعد	(محافظة) دمياط
١١٠٤١٣	١١٠٣٠٦٠١٠٠	(قرية رئيسية) الركابية	(وحدة محلية) الركابية	(مركز) كفر سعد
١١٠٤٢٢	١١٠٣٠٦٠٢٠٠	(قرية رئيسية) جمصة	()	()
	١١٠٣٠٧٠٠٠٠	(وحدة محلية) كفر سليمان البحرى	(مركز) كفر سعد	(محافظة) دمياط
١١٠٤٣٠	١١٠٣٠٧٠١٠٠	(قرية رئيسية) كفر سليمان البحرى	(وحدة محلية) كفر سليمان البحرى	(مركز) كفر سعد
١١٠٤٣٨	١١٠٣٠٧٠٢٠٠	(قرية) عز اللوزى		
١١٠٤٠٣	١١٠٣٠٨٠٠٠٠	(مدينة) ميت ابو غالب	(مركز) كفر سعد	(محافظة) دمياط
١١٠٤٢٨	١١٠٣٠٨٠١٠٠	(قرية رئيسية) كفر المنازلة	(وحدة محلية) كفر المنازلة	(مركز) كفر سعد
١١٠٤١٢	١١٠٣٠٨٠٢٠٠	(قرية رئيسية) الزهراء (كفر ميت ابو غالب سابقا)	(وحدة محلية) الزهراء	
	١١٠٣٠٩٠٠٠٠	(وحدة محلية) السوالم	(مركز) كفر سعد	(محافظة) دمياط
١١٠٤١٨	١١٠٣٠٩٠٢٠٠	(قرية رئيسية) السوالم	(وحدة محلية) السوالم	(مركز) كفر سعد
	١١٠٣١٠٠٠٠٠	(وحدة محلية) البساتين	(مركز) كفر سعد	(محافظة) دمياط
١١٠٤٠٩	١١٠٣١٠٠١٠٠	(قرية رئيسية) البساتين (العوامر)	(وحدة محلية) البساتين	(مركز) كفر سعد
١١٠٤١٧	١١٠٣١٠٠٢٠٠	(قرية) السواحل		
	١١٠٣١١٠٠٠٠	(وحدة محلية) الرياض	(مركز) كفر سعد	(محافظة) دمياط
١١٠٤١٤	١١٠٣١١٠١٠٠	(قرية رئيسية) الرياض (الهواشم)	(وحدة محلية) الرياض	(مركز) كفر سعد
١١٠٤٢٥	١١٠٣١١٠٢٠٠	(قرية) كحيل		
	١١٠٣١٢٠٠٠٠	(وحدة محلية) كفور الغاب	(مركز) كفر سعد	(محافظة) دمياط
١١٠٤٣١	١١٠٣١٢٠١٠٠	(قرية رئيسية) كفور الغاب (بلقاس ثان)	(وحدة محلية) كفور الغاب	(مركز) كفر سعد
١١٠٤٢٧	١١٠٣١٢٠٢٠٠	(قرية رئيسية) كفر المربعين الشرقية	(وحدة محلية) كفر المربعين الشرقية	

كود الجهاز	كود المحليات	التقسيم الإداري لمحافظة دمياط		
١١٠٤٠٤	١١٠٣١٢٠٣٠٠	(قرية) ابو عياد	(وحدة محلية) كفر المربعين الشرقية	(مركز) كفر سعد
١١٠٤١١	١١٠٣١٢٠٤٠٠	(قرية) الدهايمه	(وحدة محلية) كفور الغاب	
١١٠٤٣٣	١١٠٣١٢٠٥٠٠	(قرية) منشأة ناصر		
	١١٠٣١٣٠٠٠٠	(وحدة محلية) كفر شحاته	(مركز) كفر سعد	(محافظة) دمياط
	١١٠٣١٤٠٠٠٠	(وحدة محلية) الزهراء		
	١١٠٣١٥٠٠٠٠	(وحدة محلية) ام الرضا		
١١٠٤٢١	١١٠٣١٥٠١٠٠	(قرية رئيسية) ام الرضا	(وحدة محلية) ام الرضا	(مركز) كفر سعد
١١٠٤٣٧	١١٠٣١٥٠٢٠٠	(قرية) ام الرضا الجديدة		
	١١٠٣١٦٠٠٠٠	(وحدة محلية) كفر المنازلة	(مركز) كفر سعد	(محافظة) دمياط
	١١٠٣١٧٠٠٠٠	(وحدة محلية) ام الرزق		
	١١٠٣١٨٠٠٠٠	(وحدة محلية) العباسية		
	١١٠٣١٩٠٠٠٠	(وحدة محلية) كفر المربعين الشرقية		
١١٠٥	١١٠٥٠٠٠٠٠١	(قسم) مدينة دمياط الجديدة	(مجتمع عمراني) مدينة دمياط الجديدة	(مركز) دمياط
١١٠٥٠١	١١٠٥٠١٠٠٠١	(مجتمع عمراني) مدينة دمياط الجديدة	(مركز) دمياط	(محافظة) دمياط
١١٠٦٠١	١١٠١٠٣٠٠٠٠	(مدينة) رأس البر		
١١٠٦	١١٠٦٠٠٠٠٠١	(قسم) رأس البر	(مدينة) رأس البر	(مركز) دمياط
١١٠٧٠٤	١١٠٠٠٠٠٠٠٩	(قرية) السلام	(وحدة محلية) سيف الدين	(مركز) الزرقا
١١٠٧١٢	١١٠٠٠٠٠٠١١	(قرية) الباز		
	١١٠٤٠٠٠٠٠٠٠	(مركز) الزرقا	(محافظة) دمياط	
١١٠٧	١١٠٤٠٠٠٠٠٩٩	(مركز شرطة) الزرقا		
١١٠٧٠١	١١٠٤٠١٠٠٠٠٠	(مدينة) الزرقا	(مركز) الزرقا	(محافظة) دمياط
١١٠٧٠٢	١١٠٤٠٢٠٠٠٠٠	(مدينة) السرو		
	١١٠٤٠٣٠٠٠٠٠	(وحدة محلية) ميت الخولى عبد الله		
١١٠٧٠٣	١١٠٤٠٣٠١٠٠٠	(قرية) الزعاترة	(وحدة محلية) شرمساح	(مركز) الزرقا
١١٠٧٠٨	١١٠٤٠٣٠٢٠٠٠	(قرية رئيسية) شرمساح		
١١٠٧١٠	١١٠٤٠٣٠٣٠٠٠	(قرية) كفر تقي		
١١٠٧١١	١١٠٤٠٣٠٤٠٠٠	(قرية رئيسية) ميت الخولى عبد الله	(وحدة محلية) ميت الخولى عبد الله	
	١١٠٤٠٤٠٠٠٠٠٠	(وحدة محلية) كفر المياسرة	(مركز) الزرقا	(محافظة) دمياط
١١٠٧٠٩	١١٠٤٠٤٠٢٠٠٠	(قرية رئيسية) كفر المياسرة	(وحدة محلية) كفر المياسرة	(مركز) الزرقا
	١١٠٤٠٥٠٠٠٠٠٠	(وحدة محلية) دقهلة	(مركز) الزرقا	(محافظة) دمياط
١١٠٧٠٦	١١٠٤٠٥٠١٠٠٠	(قرية رئيسية) دقهلة	(وحدة محلية) دقهلة	(مركز) الزرقا
	١١٠٤٠٦٠٠٠٠٠٠	(وحدة محلية) سيف الدين	(مركز) الزرقا	(محافظة) دمياط
١١٠٧٠٥	١١٠٤٠٦٠١٠٠٠	(قرية رئيسية) الكاشف الجديدة	(وحدة محلية) الكاشف الجديدة	(مركز) الزرقا
١١٠٧٠٧	١١٠٤٠٦٠٢٠٠٠	(قرية رئيسية) سيف الدين	(وحدة محلية) سيف الدين	
	١١٠٤٠٧٠٠٠٠٠٠	(وحدة محلية) شرمساح	(مركز) الزرقا	(محافظة) دمياط
	١١٠٤٠٨٠٠٠٠٠٠	(وحدة محلية) الكاشف الجديدة		
١١٠٨	١١٠٨٠٠٠٠٠٠٠١	(قسم) ميناء دمياط الجديد	(شياخة) ميناء دمياط الجديد	(مركز) دمياط
١١٠٨٠١	١١٠٨٠١٠٠٠٠٠٠١	(شياخة) ميناء دمياط الجديد	(مركز) دمياط	(محافظة) دمياط
١١٠٩	١١٠١٠٠٠٠٠٠٠٢	(قسم) ثان دمياط	(مدينة) دمياط	(مركز) دمياط
١١٠٩٠١	١١٠١٠٣٠٠٠٠٠٠١	(شياخة) شياخة قسم ثالث	(قسم) ثان دمياط	(مدينة) دمياط

التقسيم الإداري لمحافظة دمياط				
كود الجهاز	كود المحليات	(شياخة) شياخة قسم رابع	(قسم) ثان دمياط	(مدينة) دمياط
١١٠٩٠٢	١١٠١٠٤٠٠٠١			