


## محافظه شمال سيناء


م	المراكز	المدن	الأحياء	وحدات محلية قروية	عدد القرى التوابع	قرى لا تدخل في نطاق وحدات محلية قروية	إجمالي القرى
١	العريش	العريش		٤			٤
٢	الشيخ زويد	الشيخ زويد		١٤			١٤
٣	بئر العبد	بئر العبد		٢٣			٢٣
٤	الحسنه	الحسنه		٢٠			٢٠
٥	نخل	نخل		١٠			١٠
٦	رفح	رفح		١١			١١
	الإجمالي	٦	-	٨٢	-	-	٨٢

\* عدد أقسام الشرطة ( ١١ )


\* عدد الشياخات ( ٩ )

كود الجهاز	كود المحليات	التقسيم الإداري لمحافظة شمال سيناء		
٣٤	٣٤٠٠٠٠٠٠٠٠	(محافظة) شمال سيناء		
٣٤٠١	٣٤٠١٠٠٠٠٠١	(قسم) أول العريش	(مدينة) العريش	(مركز) العريش
	٣٤٠١٠١٠٠٠٠	(مدينة) العريش	(مركز) العريش	(محافظة) شمال سيناء
٣٤٠١٠١	٣٤٠١٠١٠٠٠١	(شياخة) قسم اول العريش	(قسم) أول العريش	(مدينة) العريش
	٣٤٠١٠٢٠٠٠٠	(وحدة محلية) السكاسكة	(مركز) العريش	(محافظة) شمال سيناء
٣٤٠١٠٢	٣٤٠١٠٢٠٥٠٠	(قرية رئيسية) السكاسكة	(وحدة محلية) السكاسكة	(مركز) العريش
	٣٤٠١٠٣٠٠٠٠	(وحدة محلية) الطويل	(مركز) العريش	(محافظة) شمال سيناء
٣٤٠١٠٣	٣٤٠١٠٣١٠٠٠	(قرية رئيسية) الطويل	(وحدة محلية) الطويل	(مركز) العريش
٣٤٠٢	٣٤٠٢٠٠٠٠٠١	(قسم) ثان العريش	(مدينة) العريش	
٣٤٠٢٠١	٣٤٠٢٠١٠٠٠١	(شياخة) قسم ثان العريش	(قسم) ثان العريش	(مدينة) العريش
٣٤٠٣	٣٤٠٣٠٠٠٠٠١	(قسم) ثالث العريش	(مدينة) العريش	(مركز) العريش
٣٤٠٣٠١	٣٤٠٣٠١٠٠٠١	(شياخة) الأهتم	(قسم) ثالث العريش	(مدينة) العريش
٣٤٠٣٠٢	٣٤٠٣٠٢٠٠٠١	(شياخة) السلامية		
٣٤٠٣٠٣	٣٤٠٣٠٣٠٠٠١	(شياخة) الشرايحة		
٣٤٠٣٠٤	٣٤٠٣٠٤٠٠٠١	(شياخة) الكاشف		
٣٤٠٣٠٥	٣٤٠٣٠٥٠٠٠١	(شياخة) عروج		
٣٤٠٣٠٦	٣٤٠٣٠٦٠٠٠١	(شياخة) فخر الدين		
٣٤٠٣٠٧	٣٤٠٣٠٧٠٠٠١	(شياخة) حي المساعيد		
	٣٤٠١٠٠٠٠٠٠	(مركز) العريش	(محافظة) شمال سيناء	
	٣٤٠١٠٤٠٠٠٠	(وحدة محلية) السبيل	(مركز) العريش	(محافظة) شمال سيناء
٣٤٠٤٠١	٣٤٠١٠٤٠٥٠٠	(قرية رئيسية) السبيل	(وحدة محلية) السبيل	(مركز) العريش
	٣٤٠١٠٥٠٠٠٠	(وحدة محلية) الميدان	(مركز) العريش	(محافظة) شمال سيناء
٣٤٠٤٠٢	٣٤٠١٠٥٠٧٠٠	(قرية رئيسية) الميدان	(وحدة محلية) الميدان	(مركز) العريش
٣٤٠٤	٣٤٠٤٠٠٠٠٠١	(قسم) رابع العريش	(مدينة) العريش	
	٣٤٠٣٠٠٠٠٠٠	(مركز) بئر العبد	(محافظة) شمال سيناء	
٣٤٠٥٠١	٣٤٠٣٠١٠٠٠٠	(مدينة) بئر العبد	(مركز) بئر العبد	(محافظة) شمال سيناء
٣٤٠٥	٣٤٠٣٠١٠١٠٠	(قسم) بئر العبد	(مدينة) بئر العبد	(مركز) بئر العبد
	٣٤٠٣٠٢٠٠٠٠	(وحدة محلية) رمانه	(مركز) بئر العبد	(محافظة) شمال سيناء
	٣٤٠٣٠٣٠٠٠٠	(وحدة محلية) الشهداء		
	٣٤٠٣٠٤٠٠٠٠	(وحدة محلية) رابعة		
	٣٤٠٣٠٥٠٠٠٠	(وحدة محلية) ام عقبة		
	٣٤٠٣٠٦٠٠٠٠	(وحدة محلية) نجيلة		
	٣٤٠٣٠٧٠٠٠٠	(وحدة محلية) السلام		
	٣٤٠٣٠٨٠٠٠٠	(وحدة محلية) بالوظة		
	٣٤٠٣٠٩٠٠٠٠	(وحدة محلية) الشوحت		
	٣٤٠٣١٠٠٠٠٠	(وحدة محلية) الخربة		
٣٤٠٥٠٣	٣٤٠٣١٠٠٣٠٠	(قرية رئيسية) الخربة	(وحدة محلية) الخربة	(مركز) بئر العبد
	٣٤٠٣١١٠٠٠٠	(وحدة محلية) النصر	(مركز) بئر العبد	(محافظة) شمال سيناء
٣٤٠٥٠٧	٣٤٠٣١١٢١٠٠	(قرية رئيسية) النصر	(وحدة محلية) النصر	(مركز) بئر العبد
	٣٤٠٣١٢٠٠٠٠	(وحدة محلية) الاحرار	(مركز) بئر العبد	(محافظة) شمال سيناء

كود الجهاز	كود المحليات	التقسيم الإداري لمحافظة شمال سيناء		
	٣٤٠٣١٣٠٠٠٠	(وحدة محلية) سالمانة	(مركز) بئر العبد	(محافظة) شمال سيناء
٣٤٠٥٠٨	٣٤٠٣١٣٠١٠٠	(قرية رئيسية) سالمانة	(وحدة محلية) سالمانة	(مركز) بئر العبد
	٣٤٠٣١٤٠٠٠٠	(وحدة محلية) السادات	(مركز) بئر العبد	(محافظة) شمال سيناء
٣٤٠٥٠٥	٣٤٠٣١٤٠٧٠٠	(قرية رئيسية) السادات	(وحدة محلية) السادات	(مركز) بئر العبد
	٣٤٠٣١٥٠٠٠٠	(وحدة محلية) الروضة	(مركز) بئر العبد	(محافظة) شمال سيناء
٣٤٠٥٠٤	٣٤٠٣١٥٠٢٠٠	(قرية رئيسية) الروضة	(وحدة محلية) الروضة	(مركز) بئر العبد
	٣٤٠٣١٦٠٠٠٠	(وحدة محلية) النجاح	(مركز) بئر العبد	(محافظة) شمال سيناء
٣٤٠٥٠٦	٣٤٠٣١٦١٤٠٠	(قرية رئيسية) النجاح	(وحدة محلية) النجاح	(مركز) بئر العبد
	٣٤٠٣١٧٠٠٠٠	(وحدة محلية) التلول	(مركز) بئر العبد	(محافظة) شمال سيناء
٣٤٠٥٠٢	٣٤٠٣١٧٠٤٠٠	(قرية رئيسية) التلول	(وحدة محلية) التلول	(مركز) بئر العبد
	٣٤٠٤٠٠٠٠٠٠	(مركز) الحسنة	(محافظة) شمال سيناء	
٣٤٠٦٠١	٣٤٠٤٠١٠٠٠٠	(مدينة) الحسنة	(مركز) الحسنة	(محافظة) شمال سيناء
	٣٤٠٤٠٢٠٠٠٠	(وحدة محلية) الكيلو ٦٤		
٣٤٠٦١٣	٣٤٠٤٠٢٠٧٠٠	(قرية رئيسية) الكيلو ٦٤	(وحدة محلية) الكيلو ٦٤	(مركز) الحسنة
	٣٤٠٤٠٣٠٠٠٠	(وحدة محلية) الجفجافة	(مركز) الحسنة	(محافظة) شمال سيناء
٣٤٠٦٠٤	٣٤٠٤٠٣٠٧٠٠	(قرية رئيسية) الجفجافة	(وحدة محلية) الجفجافة	(مركز) الحسنة
	٣٤٠٤٠٤٠٠٠٠	(وحدة محلية) الجدى	(مركز) الحسنة	(محافظة) شمال سيناء
٣٤٠٦٠٣	٣٤٠٤٠٤٠٧٠٠	(قرية رئيسية) الجدى	(وحدة محلية) الجدى	(مركز) الحسنة
	٣٤٠٤٠٥٠٠٠٠	(وحدة محلية) القسيمة	(مركز) الحسنة	(محافظة) شمال سيناء
	٣٤٠٤٠٧٠٠٠٠	(وحدة محلية) بغداد		
٣٤٠٦١٠	٣٤٠٤٠٧١٠٠٠	(قرية رئيسية) بغداد	(وحدة محلية) بغداد	(مركز) الحسنة
	٣٤٠٤٠٨٠٠٠٠	(وحدة محلية) الريسان	(مركز) الحسنة	(محافظة) شمال سيناء
٣٤٠٦٠٥	٣٤٠٤٠٨٠٧٠٠	(قرية رئيسية) الريسان	(وحدة محلية) الريسان	(مركز) الحسنة
	٣٤٠٤١٤٠٠٠٠	(وحدة محلية) الغرقة	(مركز) الحسنة	(محافظة) شمال سيناء
٣٤٠٦٠٦	٣٤٠٤١٤٠٦٠٠	(قرية رئيسية) الغرقة	(وحدة محلية) الغرقة	(مركز) الحسنة
	٣٤٠٤١٥٠٠٠٠	(وحدة محلية) المغارة	(مركز) الحسنة	(محافظة) شمال سيناء
٣٤٠٦٠٧	٣٤٠٤١٥٠٧٠٠	(قرية رئيسية) المغارة	(وحدة محلية) المغارة	(مركز) الحسنة
	٣٤٠٤١٦٠٠٠٠	(وحدة محلية) قرية	(مركز) الحسنة	(محافظة) شمال سيناء
٣٤٠٦١١	٣٤٠٤١٦٠٦٠٠	(قرية رئيسية) قرية	(وحدة محلية) قرية	(مركز) الحسنة
	٣٤٠٤١٨٠٠٠٠	(وحدة محلية) الخمة	(مركز) الحسنة	(محافظة) شمال سيناء
٣٤٠٦٠٢	٣٤٠٤١٨٠٦٠٠	(قرية رئيسية) الخمة	(وحدة محلية) الخمة	(مركز) الحسنة
	٣٤٠٤١٩٠٠٠٠	(وحدة محلية) المنجم	(مركز) الحسنة	(محافظة) شمال سيناء
٣٤٠٦٠٩	٣٤٠٤١٩٠٨٠٠	(قرية رئيسية) المنجم	(وحدة محلية) المنجم	(مركز) الحسنة
	٣٤٠٤٢٠٠٠٠٠	(وحدة محلية) وادى المليز	(مركز) الحسنة	(محافظة) شمال سيناء
٣٤٠٦١٢	٣٤٠٤٢٠٠٧٠٠	(قرية رئيسية) وادى المليز	(وحدة محلية) وادى المليز	(مركز) الحسنة
	٣٤٠٤٢١٠٠٠٠	(وحدة محلية) المفارق	(مركز) الحسنة	(محافظة) شمال سيناء
٣٤٠٦٠٨	٣٤٠٤٢١٠٥٠٠	(قرية رئيسية) المفارق	(وحدة محلية) المفارق	(مركز) الحسنة
٣٤٠٦	٣٤٠٦٠٠٠٠٠١	(قسم) الحسنة	(مدينة) الحسنة	
	٣٤٠٥٠٠٠٠٠٠	(مركز) نخل	(محافظة) شمال سيناء	
٣٤٠٧٠١	٣٤٠٥٠١٠٠٠٠	(مدينة) نخل	(مركز) نخل	(محافظة) شمال سيناء

كود الجهاز	كود المحليات	التقسيم الإداري لمحافظة شمال سيناء		
	٣٤٠٥٠٢٠٠٠٠	(وحدة محلية) عين طوبية	(مركز) نخل	(محافظة) شمال سيناء
٣٤٠٧١١	٣٤٠٥٠٢٠٣٠٠	(قرية رئيسية) عين طوبية	(وحدة محلية) عين طوبية	(مركز) نخل
	٣٤٠٥٠٣٠٠٠٠	(وحدة محلية) بئر جريد	(مركز) نخل	(محافظة) شمال سيناء
٣٤٠٧٠٨	٣٤٠٥٠٣٠٥٠٠	(قرية رئيسية) بئر جريد	(وحدة محلية) بئر جريد	(مركز) نخل
	٣٤٠٥٠٤٠٠٠٠	(وحدة محلية) الخفجة	(مركز) نخل	(محافظة) شمال سيناء
٣٤٠٧٠٤	٣٤٠٥٠٤٠٤٠٠	(قرية رئيسية) الخفجة	(وحدة محلية) الخفجة	(مركز) نخل
	٣٤٠٥٠٥٠٠٠٠	(وحدة محلية) التمد	(مركز) نخل	(محافظة) شمال سيناء
٣٤٠٧٠٣	٣٤٠٥٠٥١٠٠٠	(قرية رئيسية) التمد	(وحدة محلية) التمد	(مركز) نخل
	٣٤٠٥٠٦٠٠٠٠	(وحدة محلية) رأس النقب	(مركز) نخل	(محافظة) شمال سيناء
٣٤٠٧٠٩	٣٤٠٥٠٦١١٠٠	(قرية رئيسية) رأس النقب	(وحدة محلية) رأس النقب	(مركز) نخل
	٣٤٠٥٠٧٠٠٠٠	(وحدة محلية) الكنتيلا	(مركز) نخل	(محافظة) شمال سيناء
٣٤٠٧٠٦	٣٤٠٥٠٧٠٩٠٠	(قرية رئيسية) الكنتيلا	(وحدة محلية) الكنتيلا	(مركز) نخل
	٣٤٠٥٠٨٠٠٠٠	(وحدة محلية) الفتيلة	(مركز) نخل	(محافظة) شمال سيناء
٣٤٠٧٠٧	٣٤٠٥٠٨٠٥٠٠	(قرية رئيسية) الفتيلة	(وحدة محلية) الفتيلة	(مركز) نخل
	٣٤٠٥٠٩٠٠٠٠	(وحدة محلية) البروك	(مركز) نخل	(محافظة) شمال سيناء
٣٤٠٧٠٢	٣٤٠٥٠٩٠٥٠٠	(قرية رئيسية) البروك	(وحدة محلية) البروك	(مركز) نخل
	٣٤٠٥١٠٠٠٠٠	(وحدة محلية) السلام(الغيبية)	(مركز) نخل	(محافظة) شمال سيناء
٣٤٠٧٠٥	٣٤٠٥١٠٠٤٠٠	(قرية رئيسية) السلام(الغيبية)	(وحدة محلية) السلام(الغيبية)	(مركز) نخل
	٣٤٠٥١١٠٠٠٠	(وحدة محلية) سدر الحيطان	(مركز) نخل	(محافظة) شمال سيناء
٣٤٠٧١٠	٣٤٠٥١١٠٣٠٠	(قرية رئيسية) سدر الحيطان	(وحدة محلية) سدر الحيطان	(مركز) نخل
٣٤٠٧	٣٤٠٧٠٠٠٠٠١	(قسم) نخل	(مدينة) نخل	
	٣٤٠٢٠٠٠٠٠٠	(مركز) الشيخ زويد	(محافظة) شمال سيناء	
٣٤٠٨٠١	٣٤٠٢٠١٠٠٠٠	(مدينة) الشيخ زويد	(مركز) الشيخ زويد	(محافظة) شمال سيناء
	٣٤٠٢٠٢٠٠٠٠	(وحدة محلية) ابو طويلة		
٣٤٠٨٠٢	٣٤٠٢٠٢٠٧٠٠	(قرية رئيسية) ابو طويلة	(وحدة محلية) ابو طويلة	(مركز) الشيخ زويد
	٣٤٠٢٠٣٠٠٠٠	(وحدة محلية) الجورة	(مركز) الشيخ زويد	(محافظة) شمال سيناء
٣٤٠٨٠٥	٣٤٠٢٠٣١١٠٠	(قرية رئيسية) الجورة	(وحدة محلية) الجورة	(مركز) الشيخ زويد
	٣٤٠٢٠٤٠٠٠٠	(وحدة محلية) العكور	(مركز) الشيخ زويد	(محافظة) شمال سيناء
٣٤٠٨١١	٣٤٠٢٠٤١٢٠٠	(قرية رئيسية) العكور	(وحدة محلية) العكور	(مركز) الشيخ زويد
	٣٤٠٢٠٥٠٠٠٠	(وحدة محلية) الزوارة	(مركز) الشيخ زويد	(محافظة) شمال سيناء
٣٤٠٨٠٧	٣٤٠٢٠٥١١٠٠	(قرية رئيسية) الزوارة	(وحدة محلية) الزوارة	(مركز) الشيخ زويد
	٣٤٠٢٠٦٠٠٠٠	(وحدة محلية) الظهير	(مركز) الشيخ زويد	(محافظة) شمال سيناء
٣٤٠٨١٠	٣٤٠٢٠٦١٠٠٠	(قرية رئيسية) الظهير	(وحدة محلية) الظهير	(مركز) الشيخ زويد
	٣٤٠٢٠٧٠٠٠٠	(وحدة محلية) ابوالعراج	(مركز) الشيخ زويد	(محافظة) شمال سيناء
٣٤٠٨٠٣	٣٤٠٢٠٧٠٩٠٠	(قرية رئيسية) ابوالعراج	(وحدة محلية) ابوالعراج	(مركز) الشيخ زويد
	٣٤٠٢٠٨٠٠٠٠	(وحدة محلية) الشلاق	(مركز) الشيخ زويد	(محافظة) شمال سيناء
٣٤٠٨٠٩	٣٤٠٢٠٨١١٠٠	(قرية رئيسية) الشلاق	(وحدة محلية) الشلاق	(مركز) الشيخ زويد
	٣٤٠٢٠٩٠٠٠٠	(وحدة محلية) المقاطعة	(مركز) الشيخ زويد	(محافظة) شمال سيناء
٣٤٠٨١٣	٣٤٠٢٠٩١١٠٠	(قرية رئيسية) المقاطعة	(وحدة محلية) المقاطعة	(مركز) الشيخ زويد
	٣٤٠٢١٠٠٠٠٠	(وحدة محلية) الخروبة	(مركز) الشيخ زويد	(محافظة) شمال سيناء

كود الجهاز	كود المحليات	التقسيم الإداري لمحافظة شمال سيناء		
٣٤٠٨٠٦	٣٤٠٢١٠١٤٠٠	قرية رئيسية) الخروبة	وحدة محلية) الخروبة	(مركز الشيخ زويد
	٣٤٠٢١١٠٠٠٠	(وحدة محلية) التومة	(مركز الشيخ زويد	(محافظة) شمال سيناء
٣٤٠٨٠٤	٣٤٠٢١١١٣٠٠	قرية رئيسية) التومة	وحدة محلية) التومة	(مركز الشيخ زويد
	٣٤٠٢١٢٠٠٠٠	(وحدة محلية) القريعة	(مركز الشيخ زويد	(محافظة) شمال سيناء
٣٤٠٨١٢	٣٤٠٢١٢١٣٠٠	قرية رئيسية) القريعة	وحدة محلية) القريعة	(مركز الشيخ زويد
	٣٤٠٢١٣٠٠٠٠	(وحدة محلية) قبر عمير	(مركز الشيخ زويد	(محافظة) شمال سيناء
٣٤٠٨١٤	٣٤٠٢١٣١١٠٠	قرية رئيسية) قبر عمير	وحدة محلية) قبر عمير	(مركز الشيخ زويد
	٣٤٠٢١٤٠٠٠٠	(وحدة محلية) ابو الفيتة	(مركز الشيخ زويد	(محافظة) شمال سيناء
٣٤٠٨١٥	٣٤٠٢١٤١٣٠٠	قرية رئيسية) ابو الفيتة	وحدة محلية) ابو الفيتة	(مركز الشيخ زويد
	٣٤٠٢١٥٠٠٠٠	(وحدة محلية) السكادرة	(مركز الشيخ زويد	(محافظة) شمال سيناء
٣٤٠٨٠٨	٣٤٠٢١٥٠٧٠٠	قرية رئيسية) السكادرة	وحدة محلية) السكادرة	(مركز الشيخ زويد
٣٤٠٨	٣٤٠٨٠٠٠٠٠١	(قسم) الشيخ زويد	(مركز الشيخ زويد	(محافظة) شمال سيناء
	٣٤٠٦٠٠٠٠٠٠	(مركز رفح	(محافظة) شمال سيناء	
٣٤٠٩٠١	٣٤٠٦٠١٠٠٠٠	(مدينة) رفح	(مركز رفح	(محافظة) شمال سيناء
	٣٤٠٦٠٢٠٠٠٠	(وحدة محلية) البرث		
٣٤٠٩٠٥	٣٤٠٦٠٢٠٣٠٠	قرية رئيسية) البرث	(وحدة محلية) البرث	(مركز رفح
	٣٤٠٦٠٣٠٠٠٠	(وحدة محلية) ابو شنار	(مركز رفح	(محافظة) شمال سيناء
٣٤٠٩٠٢	٣٤٠٦٠٣٠٣٠٠	قرية رئيسية) ابو شنار	(وحدة محلية) ابو شنار	(مركز رفح
	٣٤٠٦٠٤٠٠٠٠	(وحدة محلية) الكيلو ٢١	(مركز رفح	(محافظة) شمال سيناء
٣٤٠٩١٢	٣٤٠٦٠٤٠٧٠٠	قرية رئيسية) الكيلو ٢١	(وحدة محلية) الكيلو ٢١	(مركز رفح
	٣٤٠٦٠٥٠٠٠٠	(وحدة محلية) المطلة	(مركز رفح	(محافظة) شمال سيناء
٣٤٠٩٠٩	٣٤٠٦٠٥٠٥٠٠	قرية رئيسية) المطلة	(وحدة محلية) المطلة	(مركز رفح
	٣٤٠٦٠٦٠٠٠٠	(وحدة محلية) الحسينيات	(مركز رفح	(محافظة) شمال سيناء
٣٤٠٩٠٦	٣٤٠٦٠٦١١٠٠	قرية رئيسية) الحسينيات	(وحدة محلية) الحسينيات	(مركز رفح
	٣٤٠٦٠٧٠٠٠٠	(وحدة محلية) الوفاق	(مركز رفح	(محافظة) شمال سيناء
٣٤٠٩١١	٣٤٠٦٠٧٠٧٠٠	قرية رئيسية) الوفاق	(وحدة محلية) الوفاق	(مركز رفح
	٣٤٠٦٠٨٠٠٠٠	(وحدة محلية) الخزافين	(مركز رفح	(محافظة) شمال سيناء
٣٤٠٩٠٧	٣٤٠٦٠٨٠١٠٠	قرية رئيسية) الخزافين	(وحدة محلية) الخزافين	(مركز رفح
	٣٤٠٦٠٩٠٠٠٠	(وحدة محلية) جوز ابو رعد	(مركز رفح	(محافظة) شمال سيناء
٣٤٠٩٠٣	٣٤٠٦٠٩٠٥٠٠	قرية رئيسية) جوز ابو رعد	(وحدة محلية) جوز ابو رعد	(مركز رفح
	٣٤٠٦١٠٠٠٠٠	(وحدة محلية) الطايرة	(مركز رفح	(محافظة) شمال سيناء
٣٤٠٩٠٨	٣٤٠٦١٠٠٧٠٠	قرية رئيسية) الطايرة	(وحدة محلية) الطايرة	(مركز رفح
	٣٤٠٦١١٠٠٠٠	(وحدة محلية) شيبانة	(مركز رفح	(محافظة) شمال سيناء
٣٤٠٩٠٤	٣٤٠٦١١٠٣٠٠	قرية رئيسية) شيبانة	(وحدة محلية) شيبانة	(مركز رفح
	٣٤٠٦١٢٠٠٠٠	(وحدة محلية) المهديّة	(مركز رفح	(محافظة) شمال سيناء
٣٤٠٩١٠	٣٤٠٦١٢٠٣٠٠	قرية رئيسية) المهديّة	(وحدة محلية) المهديّة	(مركز رفح
٣٤٠٩	٣٤٠٩٠٠٠٠٠٠١	(قسم) رفح	(مدينة) رفح	
٣٤١٠٠٤	٣٤٠٣٠٢٠٣٠٠	قرية رئيسية) رمانة	(وحدة محلية) رمانة	(مركز بئر العبد
٣٤١٠٠٧	٣٤٠٣٠٣٠٥٠٠	قرية رئيسية) الشهداء	(وحدة محلية) الشهداء	
٣٤١٠٠٣	٣٤٠٣٠٤٠١٠٠	قرية رئيسية) رابعة	(وحدة محلية) رابعة	

كود الجهاز		التقسيم الإداري لمحافظة شمال سيناء		
٣٤١٠١٦	٣٤٠٣٠٥٠٤٠٠	(قرية رئيسية) ام عقبه	(وحدة محلية) ام عقبه	(مركز) بئر العبد
٣٤١٠٠٦	٣٤٠٣٠٦٠٥٠٠	(قرية رئيسية) نجيلة	(وحدة محلية) نجيلة	
٣٤١٠٠٨	٣٤٠٣٠٧٠٨٠٠	(قرية رئيسية) السلام	(وحدة محلية) السلام	
٣٤١٠٠٢	٣٤٠٣٠٨٠٢٠٠	(قرية رئيسية) بالوظة	(وحدة محلية) بالوظة	
٣٤١٠٠٩	٣٤٠٣٠٩٠٥٠٠	(قرية رئيسية) الشوحط	(وحدة محلية) الشوحط	
٣٤١٠١٥	٣٤٠٣١٢٠٤٠٠	(قرية رئيسية) الاحرار	(وحدة محلية) الاحرار	
	٣٤٠٣١٨٠٠٠٠	(وحدة محلية) اقطية	(مركز) بئر العبد	(محافظة) شمال سيناء
٣٤١٠١٠	٣٤٠٣١٨٠٥٠٠	(قرية رئيسية) اقطية	(وحدة محلية) اقطية	(مركز) بئر العبد
	٣٤٠٣١٩٠٠٠٠	(وحدة محلية) قاطية	(مركز) بئر العبد	(محافظة) شمال سيناء
٣٤١٠٠٥	٣٤٠٣١٩٠٢٠٠	(قرية رئيسية) قاطية	(وحدة محلية) قاطية	(مركز) بئر العبد
	٣٤٠٣٢٠٠٠٠٠	(وحدة محلية) المريح	(مركز) بئر العبد	(محافظة) شمال سيناء
٣٤١٠١١	٣٤٠٣٢٠٠٤٠٠	(قرية رئيسية) المريح	(وحدة محلية) المريح	(مركز) بئر العبد
	٣٤٠٣٢١٠٠٠٠	(وحدة محلية) ٦ اكتوبر	(مركز) بئر العبد	(محافظة) شمال سيناء
٣٤١٠٠١	٣٤٠٣٢١٠٤٠٠	(قرية رئيسية) ٦ اكتوبر	(وحدة محلية) ٦ اكتوبر	(مركز) بئر العبد
	٣٤٠٣٢٢٠٠٠٠	(وحدة محلية) الكرامة	(مركز) بئر العبد	(محافظة) شمال سيناء
٣٤١٠١٣	٣٤٠٣٢٢٠٣٠٠	(قرية رئيسية) الكرامة	(وحدة محلية) الكرامة	(مركز) بئر العبد
	٣٤٠٣٢٣٠٠٠٠	(وحدة محلية) الشيخ زايد	(مركز) بئر العبد	(محافظة) شمال سيناء
٣٤١٠١٤	٣٤٠٣٢٣٠٤٠٠	(قرية رئيسية) الشيخ زايد	(وحدة محلية) الشيخ زايد	(مركز) بئر العبد
	٣٤٠٣٢٤٠٠٠٠	(وحدة محلية) الجنابن	(مركز) بئر العبد	(محافظة) شمال سيناء
٣٤١٠١٢	٣٤٠٣٢٤٠١٠٠	(قرية رئيسية) الجنابن	(وحدة محلية) الجنابن	(مركز) بئر العبد
٣٤١٠	٣٤١٠٠٠٠٠٠١	(قسم) رمانه	(محافظة) شمال سيناء	
٣٤١١٠١	٣٤٠٤٠٥٠٨٠٠	(قرية رئيسية) القسيمة	(وحدة محلية) القسيمة	(مركز) الحسنه
	٣٤٠٤٠٦٠٠٠٠	(وحدة محلية) بئر بدا	(مركز) الحسنه	(محافظة) شمال سيناء
٣٤١١٠٧	٣٤٠٤٠٦٠٧٠٠	(قرية رئيسية) بئر بدا	(وحدة محلية) بئر بدا	(مركز) الحسنه
	٣٤٠٤٠٩٠٠٠٠	(وحدة محلية) المنبطح	(مركز) الحسنه	(محافظة) شمال سيناء
٣٤١١٠٤	٣٤٠٤٠٩٠٥٠٠	(قرية رئيسية) المنبطح	(وحدة محلية) المنبطح	(مركز) الحسنه
	٣٤٠٤١٠٠٠٠٠	(وحدة محلية) المغفر	(مركز) الحسنه	(محافظة) شمال سيناء
٣٤١١٠٢	٣٤٠٤١٠٠٥٠٠	(قرية رئيسية) المغفر	(وحدة محلية) المغفر	(مركز) الحسنه
	٣٤٠٤١١٠٠٠٠	(وحدة محلية) وادى العمرو	(مركز) الحسنه	(محافظة) شمال سيناء
٣٤١١٠٨	٣٤٠٤١١٠٧٠٠	(قرية رئيسية) وادى العمرو	(وحدة محلية) وادى العمرو	(مركز) الحسنه
	٣٤٠٤١٢٠٠٠٠	(وحدة محلية) ام قطف	(مركز) الحسنه	(محافظة) شمال سيناء
٣٤١١٠٥	٣٤٠٤١٢٠٥٠٠	(قرية رئيسية) ام قطف	(وحدة محلية) ام قطف	(مركز) الحسنه
	٣٤٠٤١٣٠٠٠٠	(وحدة محلية) المقضبة	(مركز) الحسنه	(محافظة) شمال سيناء
٣٤١١٠٣	٣٤٠٤١٣٠٤٠٠	(قرية رئيسية) المقضبة	(وحدة محلية) المقضبة	(مركز) الحسنه
	٣٤٠٤١٧٠٠٠٠	(وحدة محلية) ام شيحان	(مركز) الحسنه	(محافظة) شمال سيناء
٣٤١١٠٦	٣٤٠٤١٧٠٣٠٠	(قرية رئيسية) ام شيحان	(وحدة محلية) ام شيحان	(مركز) الحسنه
٣٤١١	٣٤١١٠٠٠٠٠١	(قسم) القسيمة	(محافظة) شمال سيناء	