

محافظه البحيرة

م	المراكز	المدن	الأحياء	وحدات محلية قروية	عدد القرى التتابع	قرى لا تدخل في نطاق وحدات محلية قروية	إجمالي القرى
١	دمنهور	دمنهور		٧	٥٠		٥٧
٢	المحمودية	المحمودية		٦	١٤		٢٠
٣	حوش عيسى	حوش عيسى		٣	٩		١٢
٤	أبو المطامير	أبو المطامير		٦	٤٠		٤٦
٥	رشيد	رشيد		٣	١٢	١	١٥
٦	إدكو	إدكو		٣	٠		٣
٧	شبراخيت	شبراخيت		٥	٤٢		٤٧
٨	الرحمانية	الرحمانية		٣	٢٣		٢٦
٩	أبو حمص	أبو حمص		٧	٢٤		٣١
١٠	إيتاى البارود	إيتاى البارود		٨	٥٦		٦٤
١١	كوم حمادة	كوم حمادة		٩	٤٦		٥٥
١٢	كفر الدوار	كفر الدوار		٩	٣١	٥	٤٠
١٣	الدلنجات	الدلنجات		٥	٤٠		٤٥
١٤	وادي النظرون	وادي النظرون		٣	١		٤
١٥	بدر	بدر		٦	٢٠		٢٦
	الإجمالي	١٥		٨٣	٤٠٨	٦	٤٩٧


* عدد مراكز الشرطة (١٥)


* عدد أقسام الشرطة (٣)

* عدد الشياخات (٥)

* عدد المجتمعات العمرانية (١) { مدينة النوبارية الجديدة }

* عدد القرى المنفصلة (٦) { العكريشة - منشأة الأوقاف - كفر سليم - السحرانية - منشأة بلبع - برج رشيد }

كود الجهاز	كود المحليات	التقسيم الإداري لمحافظة البحيرة		
١٨	١٨٠٠٠٠٠٠٠٠	(محافظة) البحيرة		
١٨٠١٠١	١٨٠١٠١٠٠٠١	(شياخة) سكنيدة	(قسم) دمنهور	(مدينة) دمنهور
١٨٠١٠٢	١٨٠١٠٢٠٠٠١	(شياخة) شبرا		
١٨٠١٠٣	١٨٠١٠٣٠٠٠١	(شياخة) طاموس		
١٨٠١٠٤	١٨٠١٠٤٠٠٠١	(شياخة) قرطسا		
١٨٠١٠٥	١٨٠١٠٥٠٠٠١	(شياخة) نقرها		
	١٨٠٢٠١٠٠٠٠	(مدينة) دمنهور	(مركز) دمنهور	(محافظة) البحيرة
١٨٠١	١٨٠٢٠١٠١٠٠	(قسم) دمنهور	(مدينة) دمنهور	(مركز) دمنهور
	١٨٠٢٠٠٠٠٠٠٠	(مركز) دمنهور	(محافظة) البحيرة	
١٨٠٢	١٨٠٢٠٠٠٠٠٩٩	(مركز شرطة) دمنهور		
	١٨٠٢٠٢٠٠٠٠٠	(وحدة محلية) الابعادية الجديدة	(مركز) دمنهور	(محافظة) البحيرة
١٨٠٢٠١	١٨٠٢٠٢٠١٠٠٠	(قرية رئيسية) ابعادية دمنهور	(وحدة محلية) الابعادية الجديدة	(مركز) دمنهور
١٨٠٢٠٦	١٨٠٢٠٢٠٢٠٠٠	(قرية) الشوكة		
١٨٠٢١٨	١٨٠٢٠٢٠٣٠٠٠	(قرية) زهرة البحرية		
١٨٠٢٤٥	١٨٠٢٠٢٠٤٠٠٠	(قرية) منشأة الحيشي		
١٨٠٢٢٦	١٨٠٢٠٢٠٥٠٠٠	(قرية) عزب شبرا		
١٨٠٢٠٧	١٨٠٢٠٢٠٦٠٠٠	(قرية) الصفايف		
١٨٠٢٠٤	١٨٠٢٠٢٠٧٠٠٠	(قرية) البساتين		
١٨٠٢٢٨	١٨٠٢٠٢٠٨٠٠٠	(قرية) عزب قرطسا وطاموس		
	١٨٠٢٠٣٠٠٠٠٠	(وحدة محلية) دسونس ام دينار	(مركز) دمنهور	(محافظة) البحيرة
١٨٠٢٣٢	١٨٠٢٠٣٠١٠٠٠	(قرية) عزبة السرو	(وحدة محلية) دسونس ام دينار	(مركز) دمنهور
١٨٠٢٥٦	١٨٠٢٠٣٠٢٠٠٠	(قرية) منية عطية		
١٨٠٢٤٤	١٨٠٢٠٣٠٣٠٠٠	(قرية) كفر سنطيس		
١٨٠٢١٥	١٨٠٢٠٣٠٤٠٠٠	(قرية) دنشال		
١٨٠٢١١	١٨٠٢٠٣٠٥٠٠٠	(قرية) المنشية الابراهيمية		
١٨٠٢٠٩	١٨٠٢٠٣٠٦٠٠٠	(قرية) العوجا		
١٨٠٢١٠	١٨٠٢٠٣٠٧٠٠٠	(قرية) المخايف		
١٨٠٢١٩	١٨٠٢٠٣٠٨٠٠٠	(قرية) زهرة القبليّة		
١٨٠٢٢٣	١٨٠٢٠٣٠٩٠٠٠	(قرية) طرابنبا		
١٨٠٢٤٧	١٨٠٢٠٣١٠٠٠٠	(قرية) منشأة المطران		
١٨٠٢٢٠	١٨٠٢٠٣١١٠٠٠	(قرية) سنطيس		
١٨٠٢١٤	١٨٠٢٠٣١٢٠٠٠	(قرية رئيسية) دسونس ام دينار		
	١٨٠٢٠٤٠٠٠٠٠	(وحدة محلية) نديبة	(مركز) دمنهور	(محافظة) البحيرة
١٨٠٢١٣	١٨٠٢٠٤٠١٠٠٠	(قرية) حفص	(وحدة محلية) نديبة	(مركز) دمنهور
١٨٠٢٠٣	١٨٠٢٠٤٠٢٠٠٠	(قرية) البرنوجي		
١٨٠٢٠٨	١٨٠٢٠٤٠٣٠٠٠	(قرية) العمرية		
١٨٠٢٥٧	١٨٠٢٠٤٠٤٠٠٠	(قرية رئيسية) نديبة		
	١٨٠٢٠٥٠٠٠٠٠	(وحدة محلية) زاوية غزال	(مركز) دمنهور	(محافظة) البحيرة
١٨٠٢١٧	١٨٠٢٠٥٠١٠٠٠	(قرية) زرقون	(وحدة محلية) زاوية غزال	(مركز) دمنهور
١٨٠٢٢٧	١٨٠٢٠٥٠٢٠٠٠	(قرية) عزب قابيل		


كود الجهاز		كود المحليات		التقسيم الإداري لمحافظة البحيرة		
١٨٠٢٥٣	١٨٠٢٠٥٠٣٠٠	(قرية) منشأة نصار	(وحدة محلية) زاوية غزال	(مركز) دمنهور		
١٨٠٢٤٨	١٨٠٢٠٥٠٤٠٠	(قرية) منشأة حمور				
١٨٠٢١٢	١٨٠٢٠٥٠٥٠٠	(قرية) بسطرة				
١٨٠٢٣٤	١٨٠٢٠٥٠٦٠٠	(قرية) عزبة بدرالدين				
١٨٠٢٤٠	١٨٠٢٠٥٠٧٠٠	(قرية) قابيل				
١٨٠٢١٦	١٨٠٢٠٥٠٨٠٠	(قرية رئيسية) زاوية غزال				
	١٨٠٢٠٦٠٠٠٠	(وحدة محلية) شرنوب	(مركز) دمنهور	(محافظة) البحيرة		
١٨٠٢٣٧	١٨٠٢٠٦٠١٠٠	(قرية) عزبة سليم كوجيجان	(وحدة محلية) شرنوب	(مركز) دمنهور		
١٨٠٢٣٩	١٨٠٢٠٦٠٢٠٠	(قرية) عزبة محمد عوض				
١٨٠٢٤١	١٨٠٢٠٦٠٣٠٠	(قرية) قراقص				
١٨٠٢٣٨	١٨٠٢٠٦٠٤٠٠	(قرية) عزبة طرابنبا (دريك)				
١٨٠٢٣٣	١٨٠٢٠٦٠٥٠٠	(قرية) عزبة السلانكلي				
١٨٠٢٥٢	١٨٠٢٠٦٠٦٠٠	(قرية) منشأة الوكيل				
١٨٠٢٥١	١٨٠٢٠٦٠٧٠٠	(قرية) منشأة غربال				
١٨٠٢٠٥	١٨٠٢٠٦٠٨٠٠	(قرية) الحمامية				
١٨٠٢٢٢	١٨٠٢٠٦٠٩٠٠	(قرية رئيسية) شرنوب				
	١٨٠٢٠٧٠٠٠٠	(وحدة محلية) سنهور	(مركز) دمنهور	(محافظة) البحيرة		
١٨٠٢٤٩	١٨٠٢٠٧٠١٠٠	(قرية) منشأة راغب	(وحدة محلية) سنهور	(مركز) دمنهور		
١٨٠٢٤٣	١٨٠٢٠٧٠٢٠٠	(قرية) كفر بنى هلال				
١٨٠٢٥٥	١٨٠٢٠٧٠٣٠٠	(قرية) منية بنى موسى				
١٨٠٢٣٠	١٨٠٢٠٧٠٤٠٠	(قرية) عزبة الابرقجي				
١٨٠٢٣٦	١٨٠٢٠٧٠٥٠٠	(قرية) عزبة حسين عمرو				
١٨٠٢٤٦	١٨٠٢٠٧٠٦٠٠	(قرية) منشأة الخزان				
١٨٠٢٥٠	١٨٠٢٠٧٠٧٠٠	(قرية) سعيد طوسون				
١٨٠٢٢١	١٨٠٢٠٧٠٨٠٠	(قرية رئيسية) سنهور				
	١٨٠٢٠٨٠٠٠٠	(وحدة محلية) افلاقة	(مركز) دمنهور	(محافظة) البحيرة		
١٨٠٢٠٢	١٨٠٢٠٨٠١٠٠	(قرية رئيسية) افلاقة	(وحدة محلية) افلاقة	(مركز) دمنهور		
١٨٠٢٤٢	١٨٠٢٠٨٠٢٠٠	(قرية) كفر الحمائدة				
١٨٠٢٣١	١٨٠٢٠٨٠٣٠٠	(قرية) عزبة الدراويش				
١٨٠٢٢٤	١٨٠٢٠٨٠٤٠٠	(قرية) عزب الاوقاف				
١٨٠٢٢٥	١٨٠٢٠٨٠٥٠٠	(قرية) عزب سكيندة				
١٨٠٢٣٥	١٨٠٢٠٨٠٦٠٠	(قرية) عزب بسطرة				
١٨٠٢٢٩	١٨٠٢٠٨٠٧٠٠	(قرية) عزب نقرها				
١٨٠٢٥٤	١٨٠٢٠٨٠٨٠٠	(قرية) منشأة الاوقاف				
	١٨٠٤٠٠٠٠٠٠	(مركز) ابو المطامير	(محافظة) البحيرة			
١٨٠٣٤٣	١٨٠٤٠٠٠٠٠١	(قرية) محمد فرج (شهرتها السابعة وحسن علام)	(وحدة محلية) الشيخ محمد متولى الشعراوة	(مركز) ابو المطامير		
١٨٠٣٤٧	١٨٠٤٠٠٠٠٠٢	(قرية) الدواجن ١ و٢ و٣ وشهرتها مساكن الواجن والنجوع				
١٨٠٣٤٦	١٨٠٤٠٠٠٠٠٣	(قرية) الشهيد فؤاد عويس وشهرتها الحادية عشر				
١٨٠٣٤٥	١٨٠٤٠٠٠٠٠٤	(قرية) الشهيد محمد صباح شهرتها العاشرة والمزرع الثانية				
١٨٠٣٤٤	١٨٠٤٠٠٠٠٠٥	(قرية) أسعد خير شهرتها التاسعة بذور				

كود الجهاز	كود المحليات	التقسيم الإداري لمحافظة البحيرة	
١٨٠٣٤٢	١٨٠٤٠٠٠٠٠٦	(وحدة محلية) الشيخ محمد متولى الشعراوة (قرية) رزق درويش (بذور وكوم امبو)	(مركز) ابو المطامير
١٨٠٣٤١	١٨٠٤٠٠٠٠٠٧	(قرية) الشهيد محمد عبد المولى	
١٨٠٣٣٥	١٨٠٤٠٠٠٠٠٨	(قرية) الصفا	
١٨٠٣٣٢	١٨٠٤٠٠٠٠٠٩	(قرية) الرخا	
١٨٠٣٣٩	١٨٠٤٠٠٠٠١٠	(قرية) المهدي	
١٨٠٣٢٨	١٨٠٤٠٠٠٠١١	(قرية) الامل	
١٨٠٣٣٣	١٨٠٤٠٠٠٠١٢	(قرية) السلام	(وحدة محلية) الناصر
١٨٠٣٣٧	١٨٠٤٠٠٠٠١٣	(قرية) القاهرة	
١٨٠٣٣١	١٨٠٤٠٠٠٠١٤	(قرية) الحويحي	
١٨٠٣٣٦	١٨٠٤٠٠٠٠١٥	(قرية) العزيمة	
١٨٠٣٣٨	١٨٠٤٠٠٠٠١٦	(قرية) الكفاح	
١٨٠٣٣٠	١٨٠٤٠٠٠٠١٧	(قرية) الحرية	
١٨٠٣٢٩	١٨٠٤٠٠٠٠١٨	(قرية) الايمان	
١٨٠٣١٨	١٨٠٤٠٠٠٠١٩	(قرية) احمد شوقى	(وحدة محلية) الصديق الجديدة
١٨٠٣٢١	١٨٠٤٠٠٠٠٢٠	(قرية) العدل	
١٨٠٣٢٣	١٨٠٤٠٠٠٠٢١	(قرية) عبد الحلیم محمود	
١٨٠٣٢٧	١٨٠٤٠٠٠٠٢٢	(قرية) عبد الرقيب	
١٨٠٣٢٠	١٨٠٤٠٠٠٠٢٣	(قرية) الشجاعة	
١٨٠٣٢٤	١٨٠٤٠٠٠٠٢٤	(قرية) سعد زغلول	
١٨٠٣٢٢	١٨٠٤٠٠٠٠٢٥	(قرية) المستثمرين	
١٨٠٣٢٥	١٨٠٤٠٠٠٠٢٦	(قرية) طه حسين	
١٨٠٣١٧	١٨٠٤٠٠٠٠٢٧	(قرية) أبو العطا	
١٨٠٣٢٦	١٨٠٤٠٠٠٠٢٨	(قرية) النور	
١٨٠٣	١٨٠٤٠٠٠٠٩٩	(مركز شرطة) ابو المطامير	(محافظة) البحيرة
١٨٠٣٠١	١٨٠٤٠١٠٠٠٠	(مدينة) ابو المطامير	(محافظة) البحيرة (مركز) ابو المطامير
	١٨٠٤٠٢٠٠٠٠	(وحدة محلية) النمرية	
١٨٠٣٠٥	١٨٠٤٠٢٠١٠٠	(قرية) النجلى واولاد الشيخ	(محافظة) البحيرة (مركز) ابو المطامير (وحدة محلية) النمرية
١٨٠٣١٤	١٨٠٤٠٢٠٢٠٠	(قرية) منشأة ثروت	
١٨٠٣١٥	١٨٠٤٠٢٠٣٠٠	(قرية) منشأة جناكليس	
١٨٠٣٠٢	١٨٠٤٠٢٠٤٠٠	(قرية) ابوالمطاميرالبحرية	
١٨٠٣٠٦	١٨٠٤٠٢٠٥٠٠	(قرية) رئيسية) النمرية	
	١٨٠٤٠٣٠٠٠٠	(وحدة محلية) زاوية صقر	(محافظة) البحيرة (مركز) ابو المطامير
١٨٠٣٠٩	١٨٠٤٠٣٠١٠٠	(قرية) زاوية سالم	(محافظة) البحيرة (مركز) ابو المطامير (وحدة محلية) زاوية صقر
١٨٠٣١٢	١٨٠٤٠٣٠٢٠٠	(قرية) كوم القدح	
١٨٠٣٠٨	١٨٠٤٠٣٠٣٠٠	(قرية) تروجى	
١٨٠٣١٦	١٨٠٤٠٣٠٤٠٠	(قرية) منشأة علوية	
١٨٠٣١٠	١٨٠٤٠٣٠٥٠٠	(قرية) رئيسية) زاوية صقر	
	١٨٠٤٠٤٠٠٠٠	(وحدة محلية) كوم الفرج	(محافظة) البحيرة (مركز) ابو المطامير
١٨٠٣٠٧	١٨٠٤٠٤٠١٠٠	(قرية) الياسينية	(محافظة) البحيرة (مركز) ابو المطامير (وحدة محلية) كوم الفرج
١٨٠٣٠٤	١٨٠٤٠٤٠٢٠٠	(قرية) المهديّة	


التقسيم الإداري لمحافظة البحيرة			
كود الجهاز	كود المحليات		
١٨٠٣١٣	١٨٠٤٠٤٠٣٠٠	(قرية) كوم حفين	(مركز) ابو المطامير
١٨٠٣٠٣	١٨٠٤٠٤٠٤٠٠	(قرية) الغيتة	(وحدة محلية) كوم الفرج
١٨٠٣١١	١٨٠٤٠٤٠٥٠٠	(قرية رئيسية) كوم الفرج	
	١٨٠٤٠٥٠٠٠٠	(وحدة محلية) الشيخ محمد متولى الشعراوى	(مركز) ابو المطامير
١٨٠٣٣٤	١٨٠٤٠٥٠١٠٠	(قرية رئيسية) الشيخ محمد متولى الشعراوى	(مركز) ابو المطامير
	١٨٠٤٠٦٠٠٠٠	(وحدة محلية) الناصر	(محافظة) البحيرة
١٨٠٣٤٠	١٨٠٤٠٦٠١٠٠	(قرية رئيسية) الناصر	(مركز) ابو المطامير
	١٨٠٤٠٧٠٠٠٠	(وحدة محلية) الصديق الجديدة	(محافظة) البحيرة
١٨٠٣١٩	١٨٠٤٠٧٠١٠٠	(قرية رئيسية) الصديق الجديدة	(مركز) ابو المطامير
	١٨٠٩٠٠٠٠٠٠	(مركز) ابوحمص	(محافظة) البحيرة
١٨٠٤	١٨٠٩٠٠٠٠٩٩	(مركز شرطة) ابوحمص	
١٨٠٤٠١	١٨٠٩٠١٠٠٠٠	(مدينة) ابو حمص	(محافظة) البحيرة
	١٨٠٩٠٢٠٠٠٠	(وحدة محلية) بسنتواى	
١٨٠٤١٢	١٨٠٩٠٢٠١٠٠	(قرية) النخلة البحرية	(مركز) ابوحمص
١٨٠٤٢٣	١٨٠٩٠٢٠٢٠٠	(قرية) طلمايات حلق الجمل	(وحدة محلية) بسنتواى
١٨٠٤١٥	١٨٠٩٠٢٠٣٠٠	(قرية رئيسية) بسنتواى	
	١٨٠٩٠٣٠٠٠٠	(وحدة محلية) كوم القناطر	(محافظة) البحيرة
١٨٠٤٢٥	١٨٠٩٠٣٠١٠٠	(قرية) قافلة	(مركز) ابوحمص
١٨٠٤٢٩	١٨٠٩٠٣٠٢٠٠	(قرية) محلة كيل	(وحدة محلية) كوم القناطر
١٨٠٤٢٨	١٨٠٩٠٣٠٣٠٠	(قرية رئيسية) كوم القناطر	
	١٨٠٩٠٤٠٠٠٠	(وحدة محلية) بطورس	(محافظة) البحيرة
١٨٠٤٠٧	١٨٠٩٠٤٠١٠٠	(قرية) الزينى	(مركز) ابوحمص
١٨٠٤١٦	١٨٠٩٠٤٠٤٠٠	(قرية رئيسية) بطورس	(وحدة محلية) بطورس
	١٨٠٩٠٥٠٠٠٠	(وحدة محلية) بلقطر	(محافظة) البحيرة
١٨٠٤١٧	١٨٠٩٠٥٠١٠٠	(قرية رئيسية) بلقطر الغربية	(مركز) ابوحمص
١٨٠٤٣٢	١٨٠٩٠٥٠٢٠٠	(قرية) بلقطر الشرقية	(وحدة محلية) بلقطر
١٨٠٤٢٠	١٨٠٩٠٥٠٣٠٠	(قرية) روضة خيرى	
	١٨٠٩٠٦٠٠٠٠	(وحدة محلية) بركة غطاس	(محافظة) البحيرة
١٨٠٤١٠	١٨٠٩٠٦٠١٠٠	(قرية) الغابة	(مركز) ابوحمص
١٨٠٤٢٤	١٨٠٩٠٦٠٢٠٠	(قرية) عزبة امين سيد احمد	(وحدة محلية) بركة غطاس
١٨٠٤٠٥	١٨٠٩٠٦٠٣٠٠	(قرية) الحرفة	
١٨٠٤١٨	١٨٠٩٠٦٠٤٠٠	(قرية) دسونس الحلفاية	
١٨٠٤١٤	١٨٠٩٠٦٠٥٠٠	(قرية رئيسية) بركة غطاس	
	١٨٠٩٠٧٠٠٠٠	(وحدة محلية) جواد حسنى	(محافظة) البحيرة
١٨٠٤٢١	١٨٠٩٠٧٠١٠٠	(قرية) زاوية نعيم	(مركز) ابوحمص
١٨٠٤٠٩	١٨٠٩٠٧٠٢٠٠	(قرية) الصخرة	(وحدة محلية) جواد حسنى
١٨٠٤١٩	١٨٠٩٠٧٠٣٠٠	(قرية) ديرامس	
١٨٠٤٠٦	١٨٠٩٠٧٠٤٠٠	(قرية) الرزقة	
١٨٠٤٢٦	١٨٠٩٠٧٠٥٠٠	(قرية) كفر حصام	
١٨٠٤٠٤	١٨٠٩٠٧٠٦٠٠	(قرية) الجرن	


كود الجهاز	كود المحليات	التقسيم الإداري لمحافظة البحيرة		
١٨٠٤٠٣	١٨٠٩٠٧٠٧٠٠	(قرية) الجرادات	(وحدة محلية) جواد حسنى	(مركز) ابوحمص
١٨٠٤٠٨	١٨٠٩٠٧٠٨٠٠	(قرية رئيسية) جواد حسنى (كوم البصل سابقا)		
	١٨٠٩٠٨٠٠٠٠	(وحدة محلية) ديميسنا	(مركز) ابوحمص	(محافظة) البحيرة
١٨٠٤٣١	١٨٠٩٠٨٠١٠٠	(قرية رئيسية) منشأة ديميسنا	(وحدة محلية) ديميسنا	(مركز) ابوحمص
١٨٠٤١٣	١٨٠٩٠٨٠٢٠٠	(قرية) برسيق		
١٨٠٤٢٢	١٨٠٩٠٨٠٣٠٠	(قرية) سحالى		
١٨٠٤٣٠	١٨٠٩٠٨٠٤٠٠	(قرية) منشأة الوكيل		
١٨٠٤٠٢	١٨٠٩٠٨٠٥٠٠	(قرية) ابو الخذر		
١٨٠٤٢٧	١٨٠٩٠٨٠٦٠٠	(قرية) كفر عزاز		
١٨٠٤١١	١٨٠٩٠٨٠٧٠٠	(قرية) القروى		
	١٨١٤٠٠٠٠٠٠	(مركز) الدلنجات	(محافظة) البحيرة	
١٨٠٥	١٨١٤٠٠٠٠٩٩	(مركز شرطة) الدلنجات		
١٨٠٥٠١	١٨١٤٠١٠٠٠٠	(مدينة) الدلنجات	(مركز) الدلنجات	(محافظة) البحيرة
	١٨١٤٠٢٠٠٠٠	(وحدة محلية) كوم زمران		
١٨٠٥٢١	١٨١٤٠٢٠١٠٠	(قرية) زمران النخل	(وحدة محلية) كوم زمران	(مركز) الدلنجات
١٨٠٥١٤	١٨١٤٠٢٠٢٠٠	(قرية) اليوسفية		
١٨٠٥٣٦	١٨١٤٠٢٠٣٠٠	(قرية) منشأة بشارة		
١٨٠٥٢٤	١٨١٤٠٢٠٤٠٠	(قرية) عزبة القاسى مطرود تشمل عزبة عبدالله المقرحى		
١٨٠٥٣٥	١٨١٤٠٢٠٥٠٠	(قرية) منشأة ابو وافية		
١٨٠٥١٥	١٨١٤٠٢٠٦٠٠	(قرية) جزائر عيسى		
١٨٠٥٢٠	١٨١٤٠٢٠٧٠٠	(قرية) زاوية مسلم		
١٨٠٥٠٣	١٨١٤٠٢٠٨٠٠	(قرية) ابو صمادة		
١٨٠٥٣٣	١٨١٤٠٢٠٩٠٠	(قرية) لحمير		
١٨٠٥٣١	١٨١٤٠٢١٠٠٠	(قرية) كفر لحمير		
١٨٠٥٢٦	١٨١٤٠٢١١٠٠	(قرية) عزبة سعد داود		
١٨٠٥٢٨	١٨١٤٠٢١٢٠٠	(قرية) عزبة يوسف حمزة		
١٨٠٥٣٢	١٨١٤٠٢١٣٠٠	(قرية رئيسية) كوم زمران		
	١٨١٤٠٣٠٠٠٠	(وحدة محلية) الوفائية	(مركز) الدلنجات	(محافظة) البحيرة
١٨٠٥٢٩	١٨١٤٠٣٠١٠٠	(قرية) قبور الامراء	(وحدة محلية) الوفائية	(مركز) الدلنجات
١٨٠٥١٨	١٨١٤٠٣٠٢٠٠	(قرية) زاوية ابو شوشة		
١٨٠٥١٦	١٨١٤٠٣٠٣٠٠	(قرية) درشاى		
١٨٠٥٣٧	١٨١٤٠٣٠٤٠٠	(قرية) منشأة فاضل		
١٨٠٥٢٥	١٨١٤٠٣٠٥٠٠	(قرية) عزبة المنشاوى		
١٨٠٥١٣	١٨١٤٠٣٠٦٠٠	(قرية رئيسية) الوفائية		
	١٨١٤٠٤٠٠٠٠	(وحدة محلية) المسين	(مركز) الدلنجات	(محافظة) البحيرة
١٨٠٥٠٥	١٨١٤٠٤٠١٠٠	(قرية) ابيا الحمراء	(وحدة محلية) المسين	(مركز) الدلنجات
١٨٠٥٠٤	١٨١٤٠٤٠٢٠٠	(قرية) ابو مسعود		
١٨٠٥٠٦	١٨١٤٠٤٠٣٠٠	(قرية) اطلميس		
١٨٠٥١٢	١٨١٤٠٤٠٤٠٠	(قرية) المنشية الجديدة		
١٨٠٥٢٧	١٨١٤٠٤٠٥٠٠	(قرية) عزبة شركة الاتحاد		


التقسيم الإداري لمحافظة البحيرة			
كود الجهاز	كود المحليات		
١٨٠٥٠٨	١٨١٤٠٤٠٦٠٠	(قرية) الحجر المحروق	(مركز) الدلنجات
١٨٠٥١٧	١٨١٤٠٤٠٧٠٠	(قرية) رزافة	(وحدة محلية) المسين
١٨٠٥٣٤	١٨١٤٠٤٠٨٠٠	(قرية) محمود ابو وافية الكبرى	
١٨٠٥٠٢	١٨١٤٠٤٠٩٠٠	(قرية) ابو سعيفة	
١٨٠٥٢٣	١٨١٤٠٤١٠٠٠	(قرية) عزبة الطيرية	
١٨٠٥١١	١٨١٤٠٤١١٠٠	(قرية رئيسية) المسين	
	١٨١٤٠٥٠٠٠٠	(وحدة محلية) طيبة	(مركز) الدلنجات
١٨٠٥٣٠	١٨١٤٠٥٠١٠٠	(قرية) قمحة	(مركز) الدلنجات
١٨٠٥١٩	١٨١٤٠٥٠٢٠٠	(قرية) زاوية حمور	
١٨٠٥٠٧	١٨١٤٠٥٠٣٠٠	(قرية) البستان	
١٨٠٥٠٩	١٨١٤٠٥٠٤٠٠	(قرية) الخليلية	
١٨٠٥١٠	١٨١٤٠٥٠٥٠٠	(قرية) العلامة	
١٨٠٥٢٢	١٨١٤٠٥٠٦٠٠	(قرية رئيسية) طيبة	
	١٨١٤٠٦٠٠٠٠	(وحدة محلية) مؤسسة البستان	(مركز) الدلنجات
١٨٠٥٣٨	١٨١٤٠٦٠١٠٠	(قرية رئيسية) مؤسسة البستان	(مركز) الدلنجات
١٨٠٥٣٩	١٨١٤٠٦٠٢٠٠	(قرية) العروبة	
١٨٠٥٤٠	١٨١٤٠٦٠٣٠٠	(قرية) البستان قبلي النوبارية	
١٨٠٥٤١	١٨١٤٠٦٠٤٠٠	(قرية) العزبة الحمراء	
١٨٠٥٤٢	١٨١٤٠٦٠٥٠٠	(قرية) عبد المجيد صالح	
١٨٠٥٤٣	١٨١٤٠٦٠٦٠٠	(قرية) الامام حسين	
١٨٠٥٤٤	١٨١٤٠٦٠٧٠٠	(قرية) الامام الغزالي	
١٨٠٥٤٥	١٨١٤٠٦٠٨٠٠	(قرية) احمد رامى	
١٨٠٥٤٦	١٨١٤٠٦٠٩٠٠	(قرية) منطقة الزمام المستجد	
	١٨١٣٠٠٠٠٠٠	(مركز) المحمودية	(محافظة) البحيرة
١٨٠٦	١٨١٣٠٠٠٠٩٩	(مركز شرطة) المحمودية	
١٨٠٦٠١	١٨١٣٠١٠٠٠٠	(مدينة) المحمودية	(محافظة) البحيرة
	١٨١٣٠٢٠٠٠٠	(وحدة محلية) ديروط	
١٨٠٦٠٣	١٨١٣٠٢٠١٠٠	(قرية) القصر	(مركز) المحمودية
١٨٠٦١٨	١٨١٣٠٢٠٢٠٠	(قرية) منية السعيد	(وحدة محلية) سيدى عقبة
١٨٠٦٠٩	١٨١٣٠٢٠٣٠٠	(قرية رئيسية) سيدى عقبة	
١٨٠٦١٤	١٨١٣٠٢٠٤٠٠	(قرية) كفر امليط	(وحدة محلية) ديروط
١٨٠٦٠٢	١٨١٣٠٢٠٥٠٠	(قرية) العطف	
١٨٠٦١١	١٨١٣٠٢٠٦٠٠	(قرية) فزارة	
١٨٠٦٠٦	١٨١٣٠٢٠٧٠٠	(قرية رئيسية) ديروط	
	١٨١٣٠٣٠٠٠٠	(وحدة محلية) كوم النصر	(محافظة) البحيرة
١٨٠٦١٠	١٨١٣٠٣٠١٠٠	(قرية) عزب بسنتواى	(مركز) المحمودية
١٨٠٦١٦	١٨١٣٠٣٠٢٠٠	(قرية رئيسية) كوم النصر	(وحدة محلية) كوم النصر
	١٨١٣٠٤٠٠٠٠	(وحدة محلية) فيشا	(محافظة) البحيرة
١٨٠٦٢١	١٨١٣٠٤٠١٠٠	(قرية) نظارة المسعدة	(مركز) المحمودية
١٨٠٦٢٠	١٨١٣٠٤٠٢٠٠	(قرية) نظارة السعيدية	(وحدة محلية) فيشا

كود الجهاز		كود المحليات		التقسيم الإداري لمحافظة البحيرة		
١٨٠٦١٣	١٨١٣٠٤٠٣٠٠	(قرية) كفر الرحمانية	(وحدة محلية) فيشا	(مركز) المحمودية		
١٨٠٦٠٥	١٨١٣٠٤٠٤٠٠	(قرية) ديسيا الكنابس				
١٨٠٦١٩	١٨١٣٠٤٠٥٠٠	(قرية) نظارة الروضة				
١٨٠٦١٢	١٨١٣٠٤٠٦٠٠	(قرية رئيسية) فيشا				
	١٨١٣٠٥٠٠٠٠	(وحدة محلية) سرنباى	(مركز) المحمودية	(محافظة) البحيرة		
١٨٠٦٠٤	١٨١٣٠٥٠١٠٠	(قرية) اللوية	(وحدة محلية) سرنباى	(مركز) المحمودية		
١٨٠٦٠٨	١٨١٣٠٥٠٢٠٠	(قرية) سناودة				
١٨٠٦٠٧	١٨١٣٠٥٠٣٠٠	(قرية رئيسية) سرنباى				
	١٨١٣٠٦٠٠٠٠	(وحدة محلية) منشأة اريمون	(مركز) المحمودية	(محافظة) البحيرة		
١٨٠٦١٧	١٨١٣٠٦٠١٠٠	(قرية رئيسية) منشأة اريمون	(وحدة محلية) منشأة اريمون	(مركز) المحمودية		
١٨٠٦١٥	١٨١٣٠٦٠٢٠٠	(قرية) كفر نكلا				
	١٨١٣٠٧٠٠٠٠	(وحدة محلية) سيدى عقبة	(مركز) المحمودية	(محافظة) البحيرة		
	١٨١٠٠٠٠٠٠٠	(مركز) ايتاى البارود	(محافظة) البحيرة			
١٨٠٧	١٨١٠٠٠٠٠٩٩	(مركز شرطة) ايتاى البارود				
١٨٠٧٠١	١٨١٠٠١٠٠٠٠	(مدينة) ايتاى البارود	(مركز) ايتاى البارود	(محافظة) البحيرة		
	١٨١٠٠٢٠٠٠٠	(وحدة محلية) صفط الحرية				
١٨٠٧٠٧	١٨١٠٠٢٠١٠٠	(قرية) البهى	(وحدة محلية) صفط الحرية	(مركز) ايتاى البارود		
١٨٠٧٢١	١٨١٠٠٢٠٢٠٠	(قرية) تلبانة				
١٨٠٧١٢	١٨١٠٠٢٠٣٠٠	(قرية) الروقة				
١٨٠٧٢٥	١٨١٠٠٢٠٤٠٠	(قرية) جنبواى				
١٨٠٧١١	١٨١٠٠٢٠٥٠٠	(قرية) الدراملية				
١٨٠٧٠٦	١٨١٠٠٢٠٦٠٠	(قرية) الابراهيمية				
١٨٠٧٤٨	١٨١٠٠٢٠٧٠٠	(قرية) كفرالحاجة				
١٨٠٧٤٤	١٨١٠٠٢٠٨٠٠	(قرية) عزبة يوسف العسكرى				
١٨٠٧٢٠	١٨١٠٠٢٠٩٠٠	(قرية) برقامة				
١٨٠٧٠٣	١٨١٠٠٢١٠٠٠	(قرية) اثريات فاضل				
١٨٠٧٣٤	١٨١٠٠٢١١٠٠	(قرية) شبراالنونة				
١٨٠٧٥٦	١٨١٠٠٢١٢٠٠	(قرية) كفر مساعد				
١٨٠٧٤١	١٨١٠٠٢١٣٠٠	(قرية) عزبة راضى				
١٨٠٧٤٢	١٨١٠٠٢١٤٠٠	(قرية) عزبة حوض فارس				
١٨٠٧٣٨	١٨١٠٠٢١٥٠٠	(قرية رئيسية) صفط الحرية				
	١٨١٠٠٣٠٠٠٠	(وحدة محلية) معنيا	(مركز) ايتاى البارود	(محافظة) البحيرة		
١٨٠٧٣٢	١٨١٠٠٣٠١٠٠	(قرية) رمسيس	(وحدة محلية) معنيا	(مركز) ايتاى البارود		
١٨٠٧٥٢	١٨١٠٠٣٠٢٠٠	(قرية) كفر خليفة				
١٨٠٧٢٩	١٨١٠٠٣٠٣٠٠	(قرية) دقدوقة				
١٨٠٧١٦	١٨١٠٠٣٠٤٠٠	(قرية) العيون				
١٨٠٧٤٩	١٨١٠٠٣٠٥٠٠	(قرية) كفر السقا				
١٨٠٧٤٣	١٨١٠٠٣٠٦٠٠	(قرية) عزبة طلعت				
١٨٠٧٤٧	١٨١٠٠٣٠٧٠٠	(قرية) كفر ابو مندور				
١٨٠٧١٥	١٨١٠٠٣٠٨٠٠	(قرية) العوامر				

كود الجهاز	كود المحليات	التقسيم الإداري لمحافظة البحيرة		
١٨٠٧٦١	١٨١٠٠٣٠٩٠٠	(قرية رئيسية) معنيا	(وحدة محلية) معنيا	(مركز ايتاي البارود
	١٨١٠٠٤٠٠٠٠	(وحدة محلية) النبيرة	(مركز ايتاي البارود	(محافظة) البحيرة
١٨٠٧٢٢	١٨١٠٠٤٠١٠٠	(قرية) جبارس البحرية	(وحدة محلية) النبيرة	(مركز ايتاي البارود
١٨٠٧٢٤	١٨١٠٠٤٠٢٠٠	(قرية) جعيف		
١٨٠٧١٨	١٨١٠٠٤٠٣٠٠	(قرية) النقراش		
١٨٠٧٢٧	١٨١٠٠٤٠٤٠٠	(قرية) حوض فارس		
١٨٠٧٢٣	١٨١٠٠٤٠٥٠٠	(قرية) جبارس القبيلية		
١٨٠٧٢٨	١٨١٠٠٤٠٦٠٠	(قرية) خمارة		
١٨٠٧١٧	١٨١٠٠٤٠٧٠٠	(قرية رئيسية) النبيرة		
	١٨١٠٠٥٠٠٠٠	(وحدة محلية) نكلا العنب	(مركز ايتاي البارود	(محافظة) البحيرة
١٨٠٧٥٥	١٨١٠٠٥٠١٠٠	(قرية) كفر عوانة	(وحدة محلية) نكلا العنب	(مركز ايتاي البارود
١٨٠٧٣٠	١٨١٠٠٥٠٢٠٠	(قرية) دمسينا		
١٨٠٧٦٤	١٨١٠٠٥٠٣٠٠	(قرية) منية بني منصور		
١٨٠٧٦٥	١٨١٠٠٥٠٤٠٠	(قرية رئيسية) نكلا العنب		
	١٨١٠٠٦٠٠٠٠	(وحدة محلية) قليشان	(مركز ايتاي البارود	(محافظة) البحيرة
١٨٠٧٣٧	١٨١٠٠٦٠١٠٠	(قرية) صافية	(وحدة محلية) قليشان	(مركز ايتاي البارود
١٨٠٧٦٢	١٨١٠٠٦٠٢٠٠	(قرية) منشأة الصيرفي		
١٨٠٧٠٢	١٨١٠٠٦٠٣٠٠	(قرية) ابرك حمام		
١٨٠٧٤٥	١٨١٠٠٦٠٤٠٠	(قرية) قادوس التوفيقية		
١٨٠٧٠٨	١٨١٠٠٦٠٥٠٠	(قرية) التوفيقية	(وحدة محلية) صفط الحرية	
١٨٠٧٣٣	١٨١٠٠٦٠٦٠٠	(قرية) زبيدة	(وحدة محلية) قليشان	
١٨٠٧٥٠	١٨١٠٠٦٠٧٠٠	(قرية) كفر الشيخ مخلوف		
١٨٠٧٤٦	١٨١٠٠٦٠٨٠٠	(قرية رئيسية) قليشان		
	١٨١٠٠٧٠٠٠٠	(وحدة محلية) ارمانيا	(مركز ايتاي البارود	(محافظة) البحيرة
١٨٠٧٦٠	١٨١٠٠٧٠١٠٠	(قرية) محلة عبيد	(وحدة محلية) ارمانيا	(مركز ايتاي البارود
١٨٠٧٤٠	١٨١٠٠٧٠٢٠٠	(قرية) ظهر التمساح		
١٨٠٧٣٩	١٨١٠٠٧٠٣٠٠	(قرية) صفط خالد		
١٨٠٧٥٣	١٨١٠٠٧٠٤٠٠	(قرية) كفر عسكر شنديد		
١٨٠٧٥٤	١٨١٠٠٧٠٥٠٠	(قرية) كفرعسكر صفط		
١٨٠٧٣١	١٨١٠٠٧٠٦٠٠	(قرية) ربع شنديد		
١٨٠٧٣٦	١٨١٠٠٧٠٧٠٠	(قرية) شنديد		
١٨٠٧٠٤	١٨١٠٠٧٠٨٠٠	(قرية رئيسية) ارمانيا		
	١٨١٠٠٨٠٠٠٠	(وحدة محلية) الضهرية	(مركز ايتاي البارود	(محافظة) البحيرة
١٨٠٧٢٦	١٨١٠٠٨٠١٠٠	(قرية) حصه الضهرية	(وحدة محلية) الضهرية	(مركز ايتاي البارود
١٨٠٧٥٩	١٨١٠٠٨٠٢٠٠	(قرية) كنيسة الضهرية		
١٨٠٧١٠	١٨١٠٠٨٠٣٠٠	(قرية) الخوالد		
١٨٠٧١٤	١٨١٠٠٨٠٤٠٠	(قرية رئيسية) الضهرية		
	١٨١٠٠٩٠٠٠٠	(وحدة محلية) ششت الانعام	(مركز ايتاي البارود	(محافظة) البحيرة
١٨٠٧٥٧	١٨١٠٠٩٠١٠٠	(قرية) كفور السوالم بحري	(وحدة محلية) ششت الانعام	(مركز ايتاي البارود
١٨٠٧٥٨	١٨١٠٠٩٠٢٠٠	(قرية) كفور السوالم قبلي		

كود الجهاز	كود المحليات	التقسيم الإداري لمحافظة البحيرة		
١٨٠٧١٣	١٨١٠٠٩٠٣٠٠	(قرية) الشعيرة	(وحدة محلية) ششت الانعام	(مركز) ايتاى البارود
١٨٠٧٥١	١٨١٠٠٩٠٤٠٠	(قرية) كفر الغابة		
١٨٠٧٦٣	١٨١٠٠٩٠٥٠٠	(قرية) منشأة النصر		
١٨٠٧٠٥	١٨١٠٠٩٠٦٠٠	(قرية) اشليمية		
١٨٠٧١٩	١٨١٠٠٩٠٧٠٠	(قرية) امليط		
١٨٠٧٠٩	١٨١٠٠٩٠٨٠٠	(قرية) الحوتة		
١٨٠٧٣٥	١٨١٠٠٩٠٩٠٠	(قرية رئيسية) ششت الانعام		
	١٨٠٣٠٠٠٠٠٠	(مركز) حوش عيسى	(محافظة) البحيرة	
١٨٠٨١١	١٨٠٣٠٠٠٠٣٢	(قرية) شلتوت	(وحدة محلية) عزب حوش عيسى	(مركز) حوش عيسى
١٨٠٨	١٨٠٣٠٠٠٠٩٩	(مركز شرطة) حوش عيسى	(محافظة) البحيرة	
١٨٠٨٠١	١٨٠٣٠١٠٠٠٠	(مدينة) حوش عيسى	(مركز) حوش عيسى	(محافظة) البحيرة
	١٨٠٣٠٢٠٠٠٠	(وحدة محلية) ابو الشقاف		
١٨٠٨١٠	١٨٠٣٠٢٠١٠٠	(قرية) حرارة	(وحدة محلية) ابو الشقاف	(مركز) حوش عيسى
١٨٠٨٠٣	١٨٠٣٠٢٠٢٠٠	(قرية) الابقعين		
١٨٠٨٠٤	١٨٠٣٠٢٠٢٠١	(قرية) الحرفة		
١٨٠٨٠٢	١٨٠٣٠٢٠٣٠٠	(قرية رئيسية) ابو الشقاف		
	١٨٠٣٠٣٠٠٠٠	(وحدة محلية) الكوم الاخضر	(مركز) حوش عيسى	(محافظة) البحيرة
١٨٠٨١٣	١٨٠٣٠٣٠١٠٠	(قرية) منشأة خياط	(وحدة محلية) الكوم الاخضر	(مركز) حوش عيسى
١٨٠٨٠٥	١٨٠٣٠٣٠٢٠٠	(قرية) الرزيمات		
١٨٠٨٠٩	١٨٠٣٠٣٠٣٠٠	(قرية رئيسية) الكوم الاخضر		
	١٨٠٣٠٤٠٠٠٠	(وحدة محلية) الكرود	(مركز) حوش عيسى	(محافظة) البحيرة
١٨٠٨١٢	١٨٠٣٠٤٠١٠٠	(قرية) كفر الواق	(وحدة محلية) الكرود	(مركز) حوش عيسى
١٨٠٨٠٧	١٨٠٣٠٤٠٢٠٠	(قرية) القرنين		
١٨٠٨٠٨	١٨٠٣٠٤٠٣٠٠	(قرية رئيسية) الكرود		
	١٨٠٣٠٥٠٠٠٠	(وحدة محلية) عزب حوش عيسى	(مركز) حوش عيسى	(محافظة) البحيرة
١٨٠٨٠٦	١٨٠٣٠٥٠١٠٠	(قرية رئيسية) الستمائة	(وحدة محلية) عزب حوش عيسى	(مركز) حوش عيسى
	١٨٠٥٠٠٠٠٠٠	(مركز) رشيد	(محافظة) البحيرة	
١٨٠٩	١٨٠٥٠٠٠٠٩٩	(مركز شرطة) رشيد		
١٨٠٩٠١	١٨٠٥٠١٠٠٠٠	(مدينة) رشيد	(مركز) رشيد	(محافظة) البحيرة
١٨٠٩١٣	١٨٠٥٠١٠١٠٠	(قرية منفصلة) برج رشيد	(وحدة محلية) محلة الامير	(مركز) رشيد
	١٨٠٥٠٢٠٠٠٠	(وحدة محلية) ادفيينا	(مركز) رشيد	(محافظة) البحيرة
١٨٠٩٠٣	١٨٠٥٠٢٠١٠٠	(قرية) التفتيش	(وحدة محلية) ادفيينا	(مركز) رشيد
١٨٠٩٠٩	١٨٠٥٠٢٠٢٠٠	(قرية) العامرية الشرقية		
١٨٠٩١٠	١٨٠٥٠٢٠٣٠٠	(قرية) العامرية الغربية		
١٨٠٩١٧	١٨٠٥٠٢٠٤٠٠	(قرية) منشأة علوان		
١٨٠٩١٢	١٨٠٥٠٢٠٥٠٠	(قرية) الملقه		
١٨٠٩٠٢	١٨٠٥٠٢٠٦٠٠	(قرية رئيسية) ادفيينا		
	١٨٠٥٠٣٠٠٠٠	(وحدة محلية) الساحل	(مركز) رشيد	(محافظة) البحيرة
١٨٠٩١٥	١٨٠٥٠٣٠١٠٠	(قرية) سيدى عمر	(وحدة محلية) الساحل	(مركز) رشيد
١٨٠٩١١	١٨٠٥٠٣٠٢٠٠	(قرية) الكوم		


كود الجهاز		كود المحليات		التقسيم الإداري لمحافظة البحيرة		
١٨٠٩٠٥	١٨٠٥٠٣٠٣٠٠	(قرية) الجديده	(وحدة محلية) الساحل	(مركز) رشيد		
١٨٠٩٠٧	١٨٠٥٠٣٠٤٠٠	(قرية رئيسية) الساحل				
	١٨٠٥٠٤٠٠٠٠	(وحدة محلية) محلة الامير	(مركز) رشيد	(محافظة) البحيرة		
١٨٠٩١٤	١٨٠٥٠٤٠١٠٠	(قرية) ديبى	(وحدة محلية) محلة الامير	(مركز) رشيد		
١٨٠٩٠٨	١٨٠٥٠٤٠٢٠٠	(قرية) الشماسمة				
١٨٠٩٠٦	١٨٠٥٠٤٠٣٠٠	(قرية) الحماد				
١٨٠٩٠٤	١٨٠٥٠٤٠٤٠٠	(قرية) الجديدة				
١٨٠٩١٦	١٨٠٥٠٤٠٥٠٠	(قرية رئيسية) محلة الامير				
	١٨٠٧٠٠٠٠٠٠	(مركز) شبراخيت	(محافظة) البحيرة			
١٨١٠	١٨٠٧٠٠٠٠٩٩	(مركز شرطة) شبراخيت				
١٨١٠٠١	١٨٠٧٠١٠٠٠٠	(مدينة) شبراخيت	(مركز) شبراخيت	(محافظة) البحيرة		
	١٨٠٧٠٢٠٠٠٠	(وحدة محلية) لقانة				
١٨١٠١٨	١٨٠٧٠٢٠١٠٠	(قرية) عزبة الاشراك	(وحدة محلية) لقانة	(مركز) شبراخيت		
١٨١٠١٥	١٨٠٧٠٢٠٢٠٠	(قرية) زمزم				
١٨١٠١٠	١٨٠٧٠٢٠٣٠٠	(قرية) المناشلة				
١٨١٠٤٨	١٨٠٧٠٢٠٤٠٠	(قرية) منشية حمادة				
١٨١٠٠٣	١٨٠٧٠٢٠٥٠٠	(قرية) ابو السحما				
١٨١٠٠٦	١٨٠٧٠٢٠٦٠٠	(قرية) ابو يحيى				
١٨١٠٤٤	١٨٠٧٠٢٠٧٠٠	(قرية) محلة نصر				
١٨١٠٠٤	١٨٠٧٠٢٠٨٠٠	(قرية) ابو درة				
١٨١٠٢٢	١٨٠٧٠٢٠٩٠٠	(قرية) عزبة بشارة حنا				
١٨١٠٤٧	١٨٠٧٠٢١٠٠٠	(قرية) منشية اوقاف لقانة				
١٨١٠٢٨	١٨٠٧٠٢١١٠٠	(قرية) عزبة يعقوب				
١٨١٠٣٢	١٨٠٧٠٢١٢٠٠	(قرية) كفر السابى				
١٨١٠٢٧	١٨٠٧٠٢١٣٠٠	(قرية) عزبة كفر السابى				
١٨١٠٣٩	١٨٠٧٠٢١٤٠٠	(قرية رئيسية) لقانة				
	١٨٠٧٠٣٠٠٠٠	(وحدة محلية) محلة فرنوى	(مركز) شبراخيت	(محافظة) البحيرة		
١٨١٠٣٠	١٨٠٧٠٣٠١٠٠	(قرية) فرنوى	(وحدة محلية) محلة فرنوى	(مركز) شبراخيت		
١٨١٠٤٣	١٨٠٧٠٣٠٢٠٠	(قرية) محلة قيس				
١٨١٠١٢	١٨٠٧٠٣٠٣٠٠	(قرية) امرى				
١٨١٠٤٦	١٨٠٧٠٣٠٤٠٠	(قرية) منشأة رزاقية				
١٨١٠٢٥	١٨٠٧٠٣٠٥٠٠	(قرية) عزبة فتح الله الجزار				
١٨١٠٢٠	١٨٠٧٠٣٠٦٠٠	(قرية) عزبة الشماشرجى				
١٨١٠٤٥	١٨٠٧٠٣٠٧٠٠	(قرية) منشأة ابو حنا				
١٨١٠٢٦	١٨٠٧٠٣٠٨٠٠	(قرية) عزبة فرنوى				
١٨١٠٤٢	١٨٠٧٠٣٠٩٠٠	(قرية رئيسية) محلة فرنوى				
	١٨٠٧٠٤٠٠٠٠	(وحدة محلية) محلة بشر	(مركز) شبراخيت	(محافظة) البحيرة		
١٨١٠٣٥	١٨٠٧٠٤٠١٠٠	(قرية) كفر عثمان	(وحدة محلية) محلة بشر	(مركز) شبراخيت		
١٨١٠١١	١٨٠٧٠٤٠٢٠٠	(قرية) ام حكيم				
١٨١٠٣١	١٨٠٧٠٤٠٣٠٠	(قرية) كفر الدفراوى				

كود الجهاز	كود المحليات	التقسيم الإداري لمحافظة البحيرة		
١٨١٠٠٨	١٨٠٧٠٤٠٤٠٠	(قرية) الاصلاب	(وحدة محلية) محلة بشر	(مركز) شبراخيت
١٨١٠١٧	١٨٠٧٠٤٠٥٠٠	(قرية) عزبة ابراهيم اغا		
١٨١٠٢٩	١٨٠٧٠٤٠٦٠٠	(قرية) عزبة يوسف كمال		
١٨١٠٣٧	١٨٠٧٠٤٠٧٠٠	(قرية) كفر مستتان		
١٨١٠٣٣	١٨٠٧٠٤٠٨٠٠	(قرية) كفر الصناديدى		
١٨١٠٤٠	١٨٠٧٠٤٠٩٠٠	(قرية رئيسية) محلة بشر		
	١٨٠٧٠٥٠٠٠٠	(وحدة محلية) الريدان	(مركز) شبراخيت	(محافظة) البحيرة
١٨١٠١٦	١٨٠٧٠٥٠١٠٠	(قرية) شبراريس	(وحدة محلية) الريدان	(مركز) شبراخيت
١٨١٠٣٤	١٨٠٧٠٥٠٢٠٠	(قرية) كفر خضير		
١٨١٠١٤	١٨٠٧٠٥٠٣٠٠	(قرية) جزيرة نكلا		
١٨١٠٠٢	١٨٠٧٠٥٠٤٠٠	(قرية) ايتوك		
١٨١٠٢٣	١٨٠٧٠٥٠٥٠٠	(قرية) عزبة حسين الديب		
١٨١٠٠٥	١٨٠٧٠٥٠٦٠٠	(قرية) ابو منجوج		
١٨١٠٤١	١٨٠٧٠٥٠٧٠٠	(قرية) محلة صا		
١٨١٠٠٩	١٨٠٧٠٥٠٨٠٠	(قرية رئيسية) الريدان		
	١٨٠٧٠٦٠٠٠٠	(وحدة محلية) اورين	(مركز) شبراخيت	(محافظة) البحيرة
١٨١٠٢١	١٨٠٧٠٦٠١٠٠	(قرية) عزبة الكنيسة	(وحدة محلية) اورين	(مركز) شبراخيت
١٨١٠٣٨	١٨٠٧٠٦٠٢٠٠	(قرية) كنيسة اورين		
١٨١٠٣٦	١٨٠٧٠٦٠٣٠٠	(قرية) كفر قشاش		
١٨١٠٢٤	١٨٠٧٠٦٠٤٠٠	(قرية) عزبة سعادة		
١٨١٠١٩	١٨٠٧٠٦٠٥٠٠	(قرية) عزبة الجواخدار		
١٨١٠٠٧	١٨٠٧٠٦٠٦٠٠	(قرية) اسمانيا		
١٨١٠١٣	١٨٠٧٠٦٠٧٠٠	(قرية رئيسية) اورين		
١٨١١٠١	١٨١٢٠١٠٠٠٠	(مدينة) كفر الدوار	(مركز) كفر الدوار	(محافظة) البحيرة
١٨١١٠٣	١٨١٢٠١٠١٠٠	(قرية منفصلة) العكريشة	(وحدة محلية) زهرة	(مركز) كفر الدوار
١٨١١	١٨١٢٠١٠١٠١	(قسم) كفر الدوار	(مدينة) كفر الدوار	
١٨١١٠٦	١٨١٢٠١٠٢٠٠	(قرية منفصلة) منشأة الاوقاف	(وحدة محلية) كوم اشو	
١٨١١٠٥	١٨١٢٠١٠٣٠٠	(قرية منفصلة) كفر سليم		
١٨١١٠٢	١٨١٢٠١٠٤٠٠	(قرية منفصلة) السحرانية	(وحدة محلية) زهرة	
١٨١١٠٤	١٨١٢٠٤٠٨٠٠	(قرية) بردلة		
	١٨١٢٠٠٠٠٠٠	(مركز) كفر الدوار	(محافظة) البحيرة	
١٨١٢	١٨١٢٠٠٠٠٩٩	(مركز شرطة) كفر الدوار		
	١٨١٢٠٢٠٠٠٠	(وحدة محلية) الامراء	(مركز) كفر الدوار	(محافظة) البحيرة
١٨١٢٢٢	١٨١٢٠٢٠١٠٠	(قرية رئيسية) كوم اشو	(وحدة محلية) كوم اشو	(مركز) كفر الدوار
١٨١٢٠١	١٨١٢٠٢٠٢٠٠	(قرية) تواع ابيس المستجدة		
١٨١٢٠٦	١٨١٢٠٢٠٣٠٠	(قرية) تواع الخضرة	(وحدة محلية) الامراء	
١٨١٢٢١	١٨١٢٠٢٠٤٠٠	(قرية) تواع كنج عثمان	(وحدة محلية) كوم اشو	
١٨١٢٠٤	١٨١٢٠٢٠٥٠٠	(قرية) تواع البيضا	(وحدة محلية) الامراء	
١٨١٢٠٢	١٨١٢٠٢٠٦٠٠	(قرية رئيسية) الامراء		
١٨١٢٣٥	١٨١٢٠٢٠٧٠٠	(قرية) ابيس الثالثة وتوابعها		

كود الجهاز		كود المحليات		التقسيم الإداري لمحافظة البحيرة		
١٨١٢٣٦	١٨١٢٠٢٠٨٠٠	(قرية) ابيس الرابعة واتوابعها	(وحدة محلية) الامراء	(مركز) كفر الدوار		
١٨١٢٣٤	١٨١٢٠٢٠٩٠٠	(قرية) ابيس الاولى و توابعها				
	١٨١٢٠٣٠٠٠٠	(وحدة محلية) كوم البركة	(مركز) كفر الدوار	(محافظة) البحيرة		
١٨١٢١٤	١٨١٢٠٣٠١٠٠	(قرية) الوسطانية	(وحدة محلية) كوم البركة	(مركز) كفر الدوار		
١٨١٢٣٢	١٨١٢٠٣٠٢٠٠	(قرية) منشأة عامر				
١٨١٢٠٩	١٨١٢٠٣٠٣٠٠	(قرية) العرقوب				
١٨١٢٢٣	١٨١٢٠٣٠٤٠٠	(قرية رئيسية) كوم البركة				
	١٨١٢٠٤٠٠٠٠	(وحدة محلية) زهرة	(مركز) كفر الدوار	(محافظة) البحيرة		
١٨١٢٢٦	١٨١٢٠٤٠١٠٠	(قرية) لوقين	(وحدة محلية) زهرة	(مركز) كفر الدوار		
١٨١٢٢٠	١٨١٢٠٤٠٢٠٠	(قرية) قومبانية لوقين				
١٨١٢١٢	١٨١٢٠٤٠٣٠٠	(قرية) الملقه				
١٨١٢٠٣	١٨١٢٠٤٠٤٠٠	(قرية) البسلقون				
١٨١٢٢٧	١٨١٢٠٤٠٥٠٠	(قرية) معمل الزجاج				
١٨١٢٣٣	١٨١٢٠٤٠٦٠٠	(قرية) منشأة يونس				
١٨١٢١٧	١٨١٢٠٤٠٧٠٠	(قرية) صيرة				
١٨١٢١٥	١٨١٢٠٤٠٩٠٠	(قرية رئيسية) زهرة				
	١٨١٢٠٥٠٠٠٠	(وحدة محلية) سيدى غازى	(مركز) كفر الدوار	(محافظة) البحيرة		
١٨١٢٢٨	١٨١٢٠٥٠١٠٠	(قرية) منشأة الهلباوى	(وحدة محلية) سيدى غازى	(مركز) كفر الدوار		
١٨١٢١٦	١٨١٢٠٥٠٢٠٠	(قرية رئيسية) سيدى غازى				
	١٨١٢٠٦٠٠٠٠	(وحدة محلية) منشأة بولين	(مركز) كفر الدوار	(محافظة) البحيرة		
١٨١٢١١	١٨١٢٠٦٠١٠٠	(قرية) الكنايس	(وحدة محلية) منشأة بولين	(مركز) كفر الدوار		
١٨١٢٢٩	١٨١٢٠٦٠٢٠٠	(قرية) منشأة بسيونى				
١٨١٢٠٨	١٨١٢٠٦٠٣٠٠	(قرية) العالى				
١٨١٢١٠	١٨١٢٠٦٠٤٠٠	(قرية) الكريون				
١٨١٢١٣	١٨١٢٠٦٠٥٠٠	(قرية) النشو البحرى				
١٨١٢٠٥	١٨١٢٠٦٠٦٠٠	(قرية) التمامة				
١٨١٢٣١	١٨١٢٠٦٠٧٠٠	(قرية رئيسية) منشأة بولين				
١٨١٢٣٠	١٨١٢٠٦٠٨٠٠	(قرية منفصلة) منشأة بلبع				
	١٨١٢٠٧٠٠٠٠	(وحدة محلية) عزب دفتشو	(مركز) كفر الدوار	(محافظة) البحيرة		
١٨١٢٢٥	١٨١٢٠٧٠١٠٠	(قرية) كوم دفتشو	(وحدة محلية) عزب دفتشو	(مركز) كفر الدوار		
١٨١٢١٨	١٨١٢٠٧٠٢٠٠	(قرية رئيسية) عزب دفتشو				
	١٨١٢٠٨٠٠٠٠	(وحدة محلية) قومبانية ابو قير	(مركز) كفر الدوار	(محافظة) البحيرة		
١٨١٢٠٧	١٨١٢٠٨٠١٠٠	(قرية) الطرح	(وحدة محلية) قومبانية ابو قير	(مركز) كفر الدوار		
١٨١٢٢٤	١٨١٢٠٨٠٢٠٠	(قرية) كوم الطرفاية				
١٨١٢١٩	١٨١٢٠٨٠٣٠٠	(قرية رئيسية) قومبانية ابو قير				
	١٨١٢١٠٠٠٠٠	(وحدة محلية) الحاجر	(مركز) كفر الدوار	(محافظة) البحيرة		
١٨١٢٣٩	١٨١٢١٠٠١٠٠	(قرية رئيسية) الحاجر	(وحدة محلية) الحاجر	(مركز) كفر الدوار		
١٨١٢٤٠	١٨١٢١٠٠٢٠٠	(قرية) ابو النوم و توابعها				
	١٨١٢١١٠٠٠٠	(وحدة محلية) كوم اشو	(مركز) كفر الدوار	(محافظة) البحيرة		
١٨١٢٣٧	١٨١٢١١٠١٠٠	(قرية) ابيس الخامسة وتوابعها	(وحدة محلية) كوم اشو	(مركز) كفر الدوار		

كود الجهاز	كود المحليات	التقسيم الإداري لمحافظة البحيرة		
١٨١٢٣٨	١٨١٢١١.٢٠٠	(قرية) ابيس السادسة وتوابعها	(وحدة محلية) كوم اشو	(مركز) كفر الدوار
	١٨١١.٠٠٠٠٠	(مركز) كوم حمادة	(محافظة) البحيرة	
١٨١٣٥١	١٨١١.٠٠٠.٣٣	(قرية) منشأة أمين اسماعيل	(وحدة محلية) شابور	(مركز) كوم حمادة
١٨١٣	١٨١١.٠٠٠.٩٩	(مركز شرطة) كوم حمادة	(محافظة) البحيرة	
١٨١٣٠١	١٨١١.٠١.٠٠٠	(مدينة) كوم حمادة	(مركز) كوم حمادة	(محافظة) البحيرة
	١٨١١.٠٢.٠٠٠	(وحدة محلية) النجيلة		
١٨١٣٤٦	١٨١١.٠٢.١٠٠	(قرية) محلة احمد	(وحدة محلية) النجيلة	(مركز) كوم حمادة
١٨١٣٥٥	١٨١١.٠٢.٢٠٠	(قرية) نتما		
١٨١٣٤٣	١٨١١.٠٢.٣٠٠	(قرية) كفر غرين		
١٨١٣٢٧	١٨١١.٠٢.٤٠٠	(قرية) زاوية البحر		
١٨١٣١٠	١٨١١.٠٢.٥٠٠	(قرية) الداخلي		
١٨١٣٣٥	١٨١١.٠٢.٦٠٠	(قرية) عزبة حسن على حمزة		
١٨١٣١٦	١٨١١.٠٢.٧٠٠	(قرية رئيسية) النجيلة		
	١٨١١.٠٣.٠٠٠	(وحدة محلية) الطود	(مركز) كوم حمادة	(محافظة) البحيرة
١٨١٣٠٦	١٨١١.٠٣.١٠٠	(قرية) ابيوقا	(وحدة محلية) الطود	(مركز) كوم حمادة
١٨١٣٠٣	١٨١١.٠٣.٢٠٠	(قرية) ابسوم الشرقية		
١٨١٣٠٤	١٨١١.٠٣.٣٠٠	(قرية) ابسوم الغربية		
١٨١٣٢٠	١٨١١.٠٣.٤٠٠	(قرية) تلبقا		
١٨١٣٢٩	١٨١١.٠٣.٥٠٠	(قرية) زاوية مبارك		
١٨١٣٥٢	١٨١١.٠٣.٦٠٠	(قرية) منشأة راضي		
١٨١٣٢١	١٨١١.٠٣.٧٠٠	(قرية) بيبان		
١٨١٣١٣	١٨١١.٠٣.٨٠٠	(قرية رئيسية) الطود		
	١٨١١.٠٤.٠٠٠	(وحدة محلية) كوم شريك	(مركز) كوم حمادة	(محافظة) البحيرة
١٨١٣٠٥	١٨١١.٠٤.١٠٠	(قرية) ابو الخاوي	(وحدة محلية) كوم شريك	(مركز) كوم حمادة
١٨١٣١٤	١٨١١.٠٤.٢٠٠	(قرية) الطيرية		
١٨١٣٤٧	١٨١١.٠٤.٣٠٠	(قرية) مغنين		
١٨١٣١٢	١٨١١.٠٤.٤٠٠	(قرية) الصوافي		
١٨١٣٤٥	١٨١١.٠٤.٥٠٠	(قرية رئيسية) كوم شريك		
	١٨١١.٠٥.٠٠٠	(وحدة محلية) البريجات	(مركز) كوم حمادة	(محافظة) البحيرة
١٨١٣٢٦	١٨١١.٠٥.١٠٠	(قرية) دمشلي	(وحدة محلية) البريجات	(مركز) كوم حمادة
١٨١٣٣٦	١٨١١.٠٥.٢٠٠	(قرية) علقام		
١٨١٣٠٧	١٨١١.٠٥.٣٠٠	(قرية رئيسية) البريجات		
	١٨١١.٠٦.٠٠٠	(وحدة محلية) واقد	(مركز) كوم حمادة	(محافظة) البحيرة
١٨١٣٤٩	١٨١١.٠٦.١٠٠	(قرية) منشأة ابو رية	(وحدة محلية) واقد	(مركز) كوم حمادة
١٨١٣١١	١٨١١.٠٦.٢٠٠	(قرية) الزعفراني		
١٨١٣٥٦	١٨١١.٠٦.٣٠٠	(قرية رئيسية) واقد		
	١٨١١.٠٧.٠٠٠	(وحدة محلية) دست الاشراف	(مركز) كوم حمادة	(محافظة) البحيرة
١٨١٣٢٣	١٨١١.٠٧.١٠٠	(قرية) خنيزة	(وحدة محلية) دست الاشراف	(مركز) كوم حمادة
١٨١٣٢٨	١٨١١.٠٧.٢٠٠	(قرية) زاوية خنيزة		
١٨١٣٠٩	١٨١١.٠٧.٣٠٠	(قرية) الحديد		

كود الجهاز	كود المحليات	التقسيم الإداري لمحافظة البحيرة		
١٨١٣٤٠	١٨١١٠٧٠٤٠٠	(قرية) كفر زيادة	(وحدة محلية) دست الاشراف	(مركز) كوم حمادة
١٨١٣٢٢	١٨١١٠٧٠٥٠٠	(قرية) خربتا		
١٨١٣٤٢	١٨١١٠٧٠٦٠٠	(قرية) كفر غانم		
١٨١٣١٥	١٨١١٠٧٠٧٠٠	(قرية) القلاوات		
١٨١٣٣٣	١٨١١٠٧٠٨٠٠	(قرية) شبرا اوسيم		
١٨١٣٢٤	١٨١١٠٧٠٩٠٠	(قرية رئيسية) دست الاشراف		
	١٨١١٠٨٠٠٠٠	(وحدة محلية) كفر بولين	(مركز) كوم حمادة	(محافظة) البحيرة
١٨١٣١٩	١٨١١٠٨٠١٠٠	(قرية) بولين الفوايد	(وحدة محلية) كفر بولين	(مركز) كوم حمادة
١٨١٣٤٨	١٨١١٠٨٠٢٠٠	(قرية) مليحة		
١٨١٣١٨	١٨١١٠٨٠٣٠٠	(قرية) بريم		
١٨١٣٥٠	١٨١١٠٨٠٤٠٠	(قرية) منشأة الشوريحي		
١٨١٣٠٨	١٨١١٠٨٠٥٠٠	(قرية) البلاكوس		
١٨١٣٣٨	١٨١١٠٨٠٦٠٠	(قرية رئيسية) كفر بولين		
	١٨١١٠٩٠٠٠٠	(وحدة محلية) شابور	(مركز) كوم حمادة	(محافظة) البحيرة
١٨١٣٣١	١٨١١٠٩٠١٠٠	(قرية) سلامون	(وحدة محلية) شابور	(مركز) كوم حمادة
١٨١٣٤٤	١٨١١٠٩٠٢٠٠	(قرية) كفر مجاهد		
١٨١٣٤١	١٨١١٠٩٠٣٠٠	(قرية) كفر سلامون		
١٨١٣٣٧	١٨١١٠٩٠٤٠٠	(قرية) كفر العيص		
١٨١٣٠٢	١٨١١٠٩٠٥٠٠	(قرية) ابراهيمية مهنا		
١٨١٣٥٣	١٨١١٠٩٠٦٠٠	(قرية) منشأة على مهنا		
١٨١٣٣٢	١٨١١٠٩٠٧٠٠	(قرية رئيسية) شابور		
	١٨١١١٠٠٠٠٠	(وحدة محلية) صفط العنب	(مركز) كوم حمادة	(محافظة) البحيرة
١٨١٣١٧	١٨١١١٠٠١٠٠	(قرية) النقيدى	(وحدة محلية) صفط العنب	(مركز) كوم حمادة
١٨١٣٢٥	١٨١١١٠٠٢٠٠	(قرية) دمتيوة		
١٨١٣٣٩	١٨١١١٠٠٣٠٠	(قرية) كفر دمتيوة		
١٨١٣٣٠	١٨١١١٠٠٤٠٠	(قرية) سرسيقا		
١٨١٣٥٤	١٨١١١٠٠٥٠٠	(قرية) ميت يزيد		
١٨١٣٣٤	١٨١١١٠٠٦٠٠	(قرية رئيسية) صفط العنب		
١٨١٣٥٧	١٨١٣٥٧٠٠٠١	(وحدة إعتبارية) السخنة	(مركز) كوم حمادة	(محافظة) البحيرة
١٨١٣٥٨	١٨١٣٥٨٠٠٠١	(وحدة إعتبارية) ح (الايمان ١)		
١٨١٣٥٩	١٨١٣٥٩٠٠٠١	(وحدة إعتبارية) س (عمرو بن العاص)		
١٨١٣٦٠	١٨١٣٦٠٠٠٠١	(وحدة إعتبارية) ط (الايمان ٢)		
١٨١٣٦١	١٨١٣٦١٠٠٠١	(وحدة إعتبارية) عبد المجيد موسي		
١٨١٣٦٢	١٨١٣٦٢٠٠٠١	(وحدة إعتبارية) مصطفى كامل		
١٨١٣٦٣	١٨١٣٦٣٠٠٠١	(وحدة إعتبارية) ي (الايمان ٣)		
١٨١٤٠١	١٨٠١٠٠٠٠٠٠	(مدينة) وادى النطرون	(مركز) وادى النطرون	
	١٨١٥٠٠٠٠٠٠٠	(مركز) وادى النطرون	(محافظة) البحيرة	
١٨١٤	١٨١٥٠٠٠٠٠٩٩	(مركز شرطة) وادى النطرون		
	١٨١٥٠١٠٠٠٠٠	(وحدة محلية) كفر داود	(مركز) وادى النطرون	(محافظة) البحيرة
١٨١٤٠٥	١٨١٥٠١٠١٠٠٠	(قرية رئيسية) كفر داود	(وحدة محلية) كفر داود	(مركز) وادى النطرون

كود الجهاز	كود المحليات	التقسيم الإداري لمحافظة البحيرة		
	١٨١٥٠٢٠٠٠٠	(وحدة محلية) الحمراء	(مركز) وادى النظرون	(محافظة) البحيرة
١٨١٤٠٣	١٨١٥٠٢٠١٠٠	(قرية رئيسية) الحمراء	(وحدة محلية) الحمراء	(مركز) وادى النظرون
١٨١٤٠٢	١٨١٥٠٢٠٢٠٠	(قرية) الجعار		
	١٨١٥٠٣٠٠٠٠	(وحدة محلية) بنى سلامة	(مركز) وادى النظرون	(محافظة) البحيرة
١٨١٤٠٤	١٨١٥٠٣٠١٠٠	(قرية رئيسية) بنى سلامة	(وحدة محلية) بنى سلامة	(مركز) وادى النظرون
	١٨٠٨٠٠٠٠٠٠	(مركز) الرحمانية	(محافظة) البحيرة	
١٨١٥	١٨٠٨٠٠٠٠٩٩	(مركز شرطة) الرحمانية		
١٨١٥٠١	١٨٠٨٠١٠٠٠٠	(مدينة) الرحمانية	(مركز) الرحمانية	(محافظة) البحيرة
	١٨٠٨٠٢٠٠٠٠	(وحدة محلية) المجد		
١٨١٥١٣	١٨٠٨٠٢٠١٠٠	(قرية) عزبة المجد	(وحدة محلية) المجد	(مركز) الرحمانية
١٨١٥١٩	١٨٠٨٠٢٠٢٠٠	(قرية) كفر محلة داود		
١٨١٥٢١	١٨٠٨٠٢٠٣٠٠	(قرية) محلة داود		
١٨١٥٠٣	١٨٠٨٠٢٠٤٠٠	(قرية) الابرقجى		
١٨١٥٠٦	١٨٠٨٠٢٠٥٠٠	(قرية) الكفر الجديد		
١٨١٥٠٤	١٨٠٨٠٢٠٦٠٠	(قرية) الاشرار		
١٨١٥٢٠	١٨٠٨٠٢٠٧٠٠	(قرية) محلة ثابت		
١٨١٥٠٢	١٨٠٨٠٢٠٨٠٠	(قرية) ابو خراش		
١٨١٥٠٥	١٨٠٨٠٢٠٩٠٠	(قرية) القهوقية		
١٨١٥٢٢	١٨٠٨٠٢١٠٠٠	(قرية) منية سلامة		
١٨١٥١٥	١٨٠٨٠٢١١٠٠	(قرية) عزبة حسن قبودان		
١٨١٥١٢	١٨٠٨٠٢١٢٠٠	(قرية) عزبة البكوات		
١٨١٥٠٧	١٨٠٨٠٢١٣٠٠	(قرية رئيسية) المجد		
	١٨٠٨٠٣٠٠٠٠	(وحدة محلية) سمخراط	(مركز) الرحمانية	(محافظة) البحيرة
١٨١٥١٧	١٨٠٨٠٣٠١٠٠	(قرية) كفر الشيخ حسن	(وحدة محلية) سمخراط	(مركز) الرحمانية
١٨١٥١٨	١٨٠٨٠٣٠٢٠٠	(قرية) كفر غنيم		
١٨١٥٠٩	١٨٠٨٠٣٠٣٠٠	(قرية) درشابه		
١٨١٥١٦	١٨٠٨٠٣٠٤٠٠	(قرية) عزبة كفر غنيم		
١٨١٥٢٣	١٨٠٨٠٣٠٥٠٠	(قرية) نظارة الانشاء		
١٨١٥١٤	١٨٠٨٠٣٠٦٠٠	(قرية) عزبة جرجس نخلة		
١٨١٥١١	١٨٠٨٠٣٠٧٠٠	(قرية رئيسية) سمخراط		
	١٨٠٨٠٤٠٠٠٠	(وحدة محلية) بويط	(مركز) الرحمانية	(محافظة) البحيرة
١٨١٥٢٦	١٨٠٨٠٤٠١٠٠	(قرية) نظارة بويط	(وحدة محلية) بويط	(مركز) الرحمانية
١٨١٥٢٤	١٨٠٨٠٤٠٢٠٠	(قرية) نظارة المنشية		
١٨١٥١٠	١٨٠٨٠٤٠٣٠٠	(قرية) سماديس		
١٨١٥٢٥	١٨٠٨٠٤٠٤٠٠	(قرية) نظارة المنيا		
١٨١٥٢٧	١٨٠٨٠٤٠٥٠٠	(قرية) نظارة سماديس		
١٨١٥٠٨	١٨٠٨٠٤٠٦٠٠	(قرية رئيسية) بويط		
	١٨٠٦٠٠٠٠٠٠	(مركز) ادكو	(محافظة) البحيرة	
١٨١٦	١٨٠٦٠٠٠٠٩٩	(مركز شرطة) ادكو		
١٨١٦٠١	١٨٠٦٠١٠٠٠٠	(مدينة) ادكو	(مركز) ادكو	(محافظة) البحيرة

كود الجهاز	كود المحليات	التقسيم الإداري لمحافظة البحيرة		
	١٨٠٦٠٢٠٠٠٠	(وحدة محلية) المدينة	(مركز) ادكو	(محافظة) البحيرة
١٨١٦٠٢	١٨٠٦٠٢٠١٠٠	(قرية رئيسية) المدينة	(وحدة محلية) المدينة	(مركز) ادكو
	١٨٠٦٠٣٠٠٠٠	(وحدة محلية) منشأة دييونو	(مركز) ادكو	(محافظة) البحيرة
١٨١٦٠٣	١٨٠٦٠٣٠١٠٠	(قرية رئيسية) منشأة دييونو	(وحدة محلية) منشأة دييونو	(مركز) ادكو
	١٨٠٦٠٤٠٠٠٠	(وحدة محلية) ٦ اكتوبر	(مركز) ادكو	(محافظة) البحيرة
١٨١٦٠٤	١٨٠٦٠٤٠١٠٠	(قرية رئيسية) ٦ اكتوبر	(وحدة محلية) ٦ اكتوبر	(مركز) ادكو
١٨١٧	١٨١٧٠٠٠٠٠١	(قسم) غرب النوبارية	(محافظة) البحيرة	
١٨١٧٠١	١٨١٧٠١٠٠٠١	(مجتمع عمراني) مدينة النوبارية الجديدة		
١٨١٧٠٢	١٨١٧٠٢٠٠٠١	(وحدة إعتبارية) آدم	(قسم) غرب النوبارية	(محافظة) البحيرة
١٨١٧٠٣	١٨١٧٠٣٠٠٠١	(وحدة إعتبارية) أحمد بدوي		
١٨١٧٠٤	١٨١٧٠٤٠٠٠١	(وحدة إعتبارية) الشجاعة		
١٨١٧٠٥	١٨١٧٠٥٠٠٠١	(وحدة إعتبارية) الشيخ		
١٨١٧٠٦	١٨١٧٠٦٠٠٠١	(وحدة إعتبارية) المصنع		
١٨١٧٠٧	١٨١٧٠٧٠٠٠١	(وحدة إعتبارية) بلال		
١٨١٧٠٨	١٨١٧٠٨٠٠٠١	(وحدة إعتبارية) حسين ابو اليسر		
١٨١٧٠٩	١٨١٧٠٩٠٠٠١	(وحدة إعتبارية) سيدنا سليمان		
١٨١٧١٠	١٨١٧١٠٠٠٠١	(وحدة إعتبارية) عبد الحليم		
١٨١٧١١	١٨١٧١١٠٠٠١	(وحدة إعتبارية) محمد عبد الرقيب		
١٨١٧١٢	١٨١٧١٢٠٠٠١	(وحدة إعتبارية) محمد عزام		
١٨١٧١٣	١٨١٧١٣٠٠٠١	(وحدة إعتبارية) دكتور محمد عبد الوهاب		
١٨١٨١٦	١٨١١٠٠٠٠٣٤	(قرية) التل الكبير	(وحدة محلية) النجاح	(مركز) بدر
١٨١٨١٨	١٨١١٠٠٠٠٣٥	(قرية) الفالوجا		
١٨١٨٢١	١٨١١٠٠٠٠٣٦	(قرية) المعركة		
١٨١٨٢٢	١٨١١٠٠٠٠٣٧	(قرية) عين جالوت		
١٨١٨١٧	١٨١١٠٠٠٠٣٨	(قرية) العزيمة		
١٨١٨١٩	١٨١١٠٠٠٠٣٩	(قرية) الكفاح		
١٨١٨١٢	١٨١١٠٠٠٠٤٠	(قرية) عبد السلام عارف	(وحدة محلية) بغداد	
١٨١٨١١	١٨١١٠٠٠٠٤١	(قرية) خالد بن الوليد		
١٨١٨١٤	١٨١١٠٠٠٠٤٢	(قرية) علي بن ابي طالب		
١٨١٨١٠	١٨١١٠٠٠٠٤٣	(قرية) حراء		
١٨١٨١٣	١٨١١٠٠٠٠٤٤	(قرية) عثمان بن عفان		
١٨١٨١٥	١٨١١٠٠٠٠٤٥	(قرية) كمال الدين صلاح		
١٨١٨٢٤	١٨١١٠٠٠٠٤٦	(قرية) الخرطوم	(وحدة محلية) ابوبكر الصديق	
١٨١٨٢٦	١٨١١٠٠٠٠٤٧	(قرية) عمر بن الخطاب		
١٨١٨٢٧	١٨١١٠٠٠٠٤٨	(قرية) فلسطين		
١٨١٨٢٥	١٨١١٠٠٠٠٤٩	(قرية) المجد		
	١٨١١١١٠٠٠٠	(مركز) بدر	(محافظة) البحيرة	
	١٨١١١١٠٠٠١	(وحدة محلية) احمد عرابي	(مركز) بدر	(محافظة) البحيرة
١٨١٨	١٨١١١١٠٠٩٩	(مركز شرطة) بدر	(محافظة) البحيرة	
١٨١٨٠٢	١٨١١١١٠٠١٠٠	(قرية رئيسية) احمد عرابي	(وحدة محلية) احمد عرابي	(مركز) بدر

كود الجهاز	كود المحليات	التقسيم الإداري لمحافظة البحيرة		
١٨١٨٠٨	١٨١١١١٠٢٠٠	(قرية) نبيل الوقاد	(وحدة محلية) احمد عرابي	(مركز) بدر
١٨١٨٠٤	١٨١١١١٠٣٠٠	(قرية) عبد الحميد ابو زيد		
١٨١٨٠١	١٨١١١١٠٤٠٠	(مدينة) بدر	(مركز) بدر	(محافظة) البحيرة
	١٨١١١٢٠٠٠٠	(وحدة محلية) ام صابر		
١٨١٨٠٥	١٨١١١٢٠١٠٠	(قرية) عمر شاهين	(وحدة محلية) ام صابر	(مركز) بدر
١٨١٨٠٣	١٨١١١٢٠٢٠٠	(قرية رئيسية) ام صابر		
	١٨١١١٣٠٠٠٠	(وحدة محلية) عمر مكرم	(مركز) بدر	(محافظة) البحيرة
١٨١٨٠٧	١٨١١١٣٠١٠٠	(قرية) صلاح الدين	(وحدة محلية) عمر مكرم	(مركز) بدر
١٨١٨٠٦	١٨١١١٣٠٢٠٠	(قرية رئيسية) عمر مكرم		
	١٨١١١٤٠٠٠٠	(وحدة محلية) النجاح	(مركز) بدر	(محافظة) البحيرة
١٨١٨٢٠	١٨١١١٤٠١٠٠	(قرية رئيسية) النجاح	(وحدة محلية) النجاح	(مركز) بدر
	١٨١١١٥٠٠٠٠	(وحدة محلية) بغداد	(مركز) بدر	(محافظة) البحيرة
١٨١٨٠٩	١٨١١١٥٠١٠٠	(قرية رئيسية) بغداد	(وحدة محلية) بغداد	(مركز) بدر
	١٨١١١٦٠٠٠٠	(وحدة محلية) ابوبكر الصديق	(مركز) بدر	(محافظة) البحيرة
١٨١٨٢٣	١٨١١١٦٠١٠٠	(قرية رئيسية) ابوبكر الصديق	(وحدة محلية) ابوبكر الصديق	(مركز) بدر