

محافظه القليوبية


| م | المراكز | المدن | الأحياء | وحدات محلية قروية | عدد القرى التوابع | قرى لا تدخل في نطاق وحدات محلية قروية | إجمالي القرى |
|---|-----------------|-----------------|---------|-------------------|-------------------|---------------------------------------|--------------|
| ١ | بنها | بنها | | ٨ | ٣٣ | | ٤١ |
| ٢ | طوخ | طوخ | | ١٠ | ٤٠ | | ٥٠ |
| | | قها | | ٠ | ٠ | | ٠ |
| ٣ | قليوب | قليوب | | ٦ | ١١ | | ١٧ |
| ٤ | شبين القناطر | شبين القناطر | | ٨ | ٢٨ | | ٣٦ |
| ٥ | كفر شكر | كفر شكر | | ٥ | ١٧ | | ٢٢ |
| ٦ | القناطر الخيرية | القناطر الخيرية | | ٤ | ١٣ | | ١٧ |
| ٧ | الخانكة | الخانكة | | ٧ | ٧ | | ١٤ |
| ٨ | شبرا الخيمة | حى شرق | | | | | |
| | | حى غرب | | | | | ٠ |
| | الإجمالي | ٩ | ٢ | ٤٨ | ١٤٩ | ٠ | ١٩٧ |


* عدد مراكز الشرطة (٧)


* عدد أقسام الشرطة (٧)


* عدد الشياخات (١٠)


* عدد المجتمعات العمرانية (١) { مدينة العبور }


| كود الجهاز | كود المحليات | التقسيم الإداري لمحافظة القليوبية | |  |
|------------|--------------|-------------------------------------|--------------------------|---|
| ١٤ | ١٤٠٠٠٠٠٠٠٠ | (محافظة) القليوبية | | |
| ١٤٠١ | ١٤٠٢٠١٠١٠٠ | (قسم) بنها | (مدينة) بنها | (مركز) بنها |
| ١٤٠١٠١ | ١٤٠٢٠١٠١٠١ | (شياخة) الرياح | (قسم) بنها | (مدينة) بنها |
| ١٤٠١٠٢ | ١٤٠٢٠١٠١٠٢ | (شياخة) المنشية | | |
| ١٤٠١٠٣ | ١٤٠٢٠١٠١٠٣ | (شياخة) بنها | | |
| ١٤٠١٠٤ | ١٤٠٢٠١٠١٠٤ | (شياخة) بنها الجديدة (اتريب سابقا) | | |
| ١٤٠١٠٥ | ١٤٠٢٠١٠١٠٥ | (شياخة) كفر مناقر | | |
| | ١٤٠٢٠٠٠٠٠٠٠ | (مركز) بنها | (محافظة) القليوبية | |
| ١٤٠٢ | ١٤٠٢٠٠٠٠٠٩٩ | (مركز شرطة) بنها | | |
| | ١٤٠٢٠١٠٠٠٠٠ | (مدينة) بنها | (مركز) بنها | (محافظة) القليوبية |
| | ١٤٠٢٠٢٠٠٠٠٠ | (وحدة محلية) شبلنجة | | |
| ١٤٠٢١٥ | ١٤٠٢٠٢٠١٠٠ | (قرية) كفر ابو زهرة | (وحدة محلية) شبلنجة | (مركز) بنها |
| ١٤٠٢٣٩ | ١٤٠٢٠٢٠٢٠٠ | (قرية) نقباس | | |
| ١٤٠٢٣٤ | ١٤٠٢٠٢٠٣٠٠ | (قرية) منية السباع | | |
| ١٤٠٢٣٣ | ١٤٠٢٠٢٠٤٠٠ | (قرية) منشأة بنها | | |
| ١٤٠٢٢٩ | ١٤٠٢٠٢٠٥٠٠ | (قرية) كفر موسى | | |
| ١٤٠٢١١ | ١٤٠٢٠٢٠٦٠٠ | (قرية رئيسية) شبلنجة | | |
| | ١٤٠٢٠٣٠٠٠٠٠ | (وحدة محلية) مرصفا | (مركز) بنها | (محافظة) القليوبية |
| ١٤٠٢٣١ | ١٤٠٢٠٣٠١٠٠ | (قرية رئيسية) مرصفا و كفر احمد حشيش | (وحدة محلية) مرصفا | (مركز) بنها |
| ١٤٠٢٠٢ | ١٤٠٢٠٣٠٢٠٠ | (قرية) الشموت | | |
| ١٤٠٢٢٢ | ١٤٠٢٠٣٠٣٠٠ | (قرية) كفر العرب | | |
| ١٤٠٢١٩ | ١٤٠٢٠٣٠٤٠٠ | (قرية) كفر الحمام | | |
| ١٤٠٢٢٠ | ١٤٠٢٠٣٠٥٠٠ | (قرية) كفر الشموت | | |
| | ١٤٠٢٠٤٠٠٠٠٠ | (وحدة محلية) بتمدة | (مركز) بنها | (محافظة) القليوبية |
| ١٤٠٢٠٦ | ١٤٠٢٠٤٠١٠٠ | (قرية) جزيرة بلى | (وحدة محلية) بتمدة | (مركز) بنها |
| ١٤٠٢٢١ | ١٤٠٢٠٤٠٢٠٠ | (قرية) كفر الشيخ ابراهيم | | |
| ١٤٠٢٢٧ | ١٤٠٢٠٤٠٣٠٠ | (قرية) كفر عطا الله | | |
| ١٤٠٢٣٢ | ١٤٠٢٠٤٠٤٠٠ | (قرية) منشأة ابودياب | | |
| ١٤٠٢٠٣ | ١٤٠٢٠٤٠٥٠٠ | (قرية رئيسية) بتمدة | | |
| | ١٤٠٢٠٥٠٠٠٠٠ | (وحدة محلية) جمجرة | (مركز) بنها | (محافظة) القليوبية |
| ١٤٠٢١٦ | ١٤٠٢٠٥٠١٠٠ | (قرية) كفر الاربعين | (وحدة محلية) جمجرة | (مركز) بنها |
| ١٤٠٢٣٧ | ١٤٠٢٠٥٠٢٠٠ | (قرية) ميت راضى | | |
| ١٤٠٢٢٤ | ١٤٠٢٠٥٠٣٠٠ | (قرية) كفر سعد | | |
| ١٤٠٢٠٧ | ١٤٠٢٠٥٠٤٠٠ | (قرية رئيسية) جمجرة | | |
| | ١٤٠٢٠٦٠٠٠٠٠ | (وحدة محلية) كفر الجزائر | (مركز) بنها | (محافظة) القليوبية |
| ١٤٠٢٠٥ | ١٤٠٢٠٦٠١٠٠ | (قرية رئيسية) بطا | (وحدة محلية) بطا | (مركز) بنها |
| ١٤٠٢٢٣ | ١٤٠٢٠٦٠٢٠٠ | (قرية) كفر بطا | | |
| ١٤٠٢٠٤ | ١٤٠٢٠٦٠٣٠٠ | (قرية) بقيرة | | |
| ١٤٠٢١٤ | ١٤٠٢٠٦٠٤٠٠ | (قرية) كفر ابو ذكرى | | |
| ١٤٠٢٤٠ | ١٤٠٢٠٦٠٥٠٠ | (قرية) ورورة | (وحدة محلية) كفر الجزائر | |


| كود الجهاز | | كود المحليات | | التقسيم الإداري لمحافظة القليوبية | |  |
|------------|-------------|----------------------------|---------------------------|-----------------------------------|--|---|
| ١٤٠٢٣٥ | ١٤٠٢٠٦٠٦٠٠ | (قرية) ميت الحوفيين | (وحدة محلية) كفر الجزار | (مركز) بنها | | |
| ١٤٠٢٠٩ | ١٤٠٢٠٦٠٧٠٠ | (قرية) دملو | | | | |
| ١٤٠٢١٧ | ١٤٠٢٠٦٠٨٠٠ | (قرية رئيسية) كفر الجزار | | | | |
| | ١٤٠٢٠٧٠٠٠٠ | (وحدة محلية) سندنهور | (مركز) بنها | (محافظة) القليوبية | | |
| ١٤٠٢٣٨ | ١٤٠٢٠٧٠١٠٠ | (قرية) ميت عاصم | (وحدة محلية) سندنهور | (مركز) بنها | | |
| ١٤٠٢٢٥ | ١٤٠٢٠٧٠٢٠٠ | (قرية) كفر سندنهور | | | | |
| ١٤٠٢١٣ | ١٤٠٢٠٧٠٣٠٠ | (قرية) فرسيس | | | | |
| ١٤٠٢١٨ | ١٤٠٢٠٧٠٤٠٠ | (قرية) كفر الحصة | | | | |
| ١٤٠٢٣٠ | ١٤٠٢٠٧٠٥٠٠ | (قرية) مجول | | | | |
| ١٤٠٢٢٨ | ١٤٠٢٠٧٠٦٠٠ | (قرية) كفر فرسيس | | | | |
| ١٤٠٢١٠ | ١٤٠٢٠٧٠٧٠٠ | (قرية رئيسية) سندنهور | | | | |
| | ١٤٠٢٠٨٠٠٠٠ | (وحدة محلية) طحلة | (مركز) بنها | (محافظة) القليوبية | | |
| ١٤٠٢٠٨ | ١٤٠٢٠٨٠١٠٠ | (قرية) دجوى | (وحدة محلية) طحلة | (مركز) بنها | | |
| ١٤٠٢٠١ | ١٤٠٢٠٨٠٢٠٠ | (قرية) الرملة | | | | |
| ١٤٠٢٣٦ | ١٤٠٢٠٨٠٣٠٠ | (قرية) ميت العطار | | | | |
| ١٤٠٢٢٦ | ١٤٠٢٠٨٠٤٠٠ | (قرية) كفر طحلة | | | | |
| ١٤٠٢١٢ | ١٤٠٢٠٨٠٥٠٠ | (قرية رئيسية) طحلة | | | | |
| ١٤٠٢٤١ | ١٤٠٢٠٨٠٦٠٠ | (قرية) الساحل | | | | |
| | ١٤٠٢٠٩٠٠٠٠ | (وحدة محلية) بطا | (مركز) بنها | (محافظة) القليوبية | | |
| | ١٤٠٨٠٠٠٠٠٠ | (مركز) الخانكة | (محافظة) القليوبية | | | |
| ١٤٠٣ | ١٤٠٨٠٠٠٠٠٩٩ | (مركز شرطة) الخانكة | | | | |
| ١٤٠٣٠١ | ١٤٠٨٠١٠٠٠٠ | (مدينة) الخانكة | (مركز) الخانكة | (محافظة) القليوبية | | |
| | ١٤٠٨٠٢٠٠٠٠ | (وحدة محلية) القلج | | | | |
| ١٤٠٣١١ | ١٤٠٨٠٢٠١٠٠ | (قرية) ٢٣ يوليو | (وحدة محلية) القلج | (مركز) الخانكة | | |
| ١٤٠٣٠٣ | ١٤٠٨٠٢٠٢٠٠ | (قرية رئيسية) القلج | | | | |
| | ١٤٠٨٠٣٠٠٠٠ | (وحدة محلية) ابو زعبل | (مركز) الخانكة | (محافظة) القليوبية | | |
| ١٤٠٣٠٩ | ١٤٠٨٠٣٠١٠٠ | (قرية رئيسية) عرب العليقات | (وحدة محلية) عرب العليقات | (مركز) الخانكة | | |
| ١٤٠٣١٣ | ١٤٠٨٠٣٠٢٠٠ | (قرية) كفر عبيان | (وحدة محلية) ابو زعبل | | | |
| ١٤٠٣٠٢ | ١٤٠٨٠٣٠٣٠٠ | (قرية رئيسية) ابو زعبل | | | | |
| | ١٤٠٨٠٤٠٠٠٠ | (وحدة محلية) المنايل | (مركز) الخانكة | (محافظة) القليوبية | | |
| ١٤٠٣١٢ | ١٤٠٨٠٤٠١٠٠ | (قرية) كفر حمزة | (وحدة محلية) المنايل | (مركز) الخانكة | | |
| ١٤٠٣٠٧ | ١٤٠٨٠٤٠٢٠٠ | (قرية) سندوة | | | | |
| ١٤٠٣٠٤ | ١٤٠٨٠٤٠٣٠٠ | (قرية رئيسية) المنايل | | | | |
| | ١٤٠٨٠٥٠٠٠٠ | (وحدة محلية) سرياقوس | (مركز) الخانكة | (محافظة) القليوبية | | |
| ١٤٠٣٠٨ | ١٤٠٨٠٥٠١٠٠ | (قرية) عرب العبايدة | (وحدة محلية) سرياقوس | (مركز) الخانكة | | |
| ١٤٠٣٠٦ | ١٤٠٨٠٥٠٢٠٠ | (قرية رئيسية) سرياقوس | | | | |
| | ١٤٠٨٠٦٠٠٠٠ | (وحدة محلية) الجبل الاصفر | (مركز) الخانكة | (محافظة) القليوبية | | |
| ١٤٠٣١٤ | ١٤٠٨٠٦٠١٠٠ | (قرية) مزرعة الجبل الاصفر | (وحدة محلية) الجبل الاصفر | (مركز) الخانكة | | |
| ١٤٠٣١٠ | ١٤٠٨٠٦٠٢٠٠ | (قرية رئيسية) الجبل الاصفر | | | | |
| ١٤٠٣٠٥ | ١٤٠٨٠٧٠١٠٠ | (قرية) المنية | (وحدة محلية) سرياقوس | | | |

| كود الجهاز | كود المحليات | التقسيم الإداري لمحافظة القليوبية | |  |
|------------|--------------|--------------------------------------|------------------------|---|
| | ١٤٠٨٠٨٠٠٠٠ | (وحدة محلية) عرب العليقات | (مركز) الخانكة | (محافظة) القليوبية |
| ١٤٠٤ | ١٤٠٧٠٠٠٠٩٩ | (مركز شرطة) القناطر الخيرية | (محافظة) القليوبية | |
| ١٤٠٤٠١ | ١٤٠٧٠١٠٠٠٠ | (مدينة) القناطر الخيرية | (مركز) القناطر الخيرية | (محافظة) القليوبية |
| ١٤٠٤١٠ | ١٤٠٧٠٢٠١٠٠ | (قرية) بهادة | (وحدة محلية) سندبيس | (مركز) القناطر الخيرية |
| ١٤٠٤٠٣ | ١٤٠٧٠٢٠٢٠٠ | (قرية) اجهور الصغرى | | |
| ١٤٠٤١٤ | ١٤٠٧٠٢٠٣٠٠ | (قرية) قرنفل | | |
| ١٤٠٤٠٥ | ١٤٠٧٠٢٠٤٠٠ | (قرية) البرادعة وخلوتها | | |
| ١٤٠٤١١ | ١٤٠٧٠٢٠٥٠٠ | (قرية رئيسية) سندبيس | | |
| | ١٤٠٧٠٣٠٠٠٠ | (وحدة محلية) المنيرة | (مركز) القناطر الخيرية | (محافظة) القليوبية |
| ١٤٠٤١٦ | ١٤٠٧٠٣٠١٠٠ | (قرية) كفر الشرفا الغربى | (وحدة محلية) المنيرة | (مركز) القناطر الخيرية |
| ١٤٠٤١٢ | ١٤٠٧٠٣٠٢٠٠ | (قرية) شبرا شهاب | | |
| ١٤٠٤١٨ | ١٤٠٧٠٣٠٣٠٠ | (قرية) كفر عليم | | |
| ١٤٠٤٠٧ | ١٤٠٧٠٣٠٤٠٠ | (قرية) العامرية (كفر الحوالة سابقا) | | |
| ١٤٠٤٠٨ | ١٤٠٧٠٣٠٥٠٠ | (قرية رئيسية) المنيرة | | |
| | ١٤٠٧٠٤٠٠٠٠ | (وحدة محلية) شلقان | (مركز) القناطر الخيرية | (محافظة) القليوبية |
| ١٤٠٤٠٦ | ١٤٠٧٠٤٠١٠٠ | (قرية) الخرقانية | (وحدة محلية) شلقان | (مركز) القناطر الخيرية |
| ١٤٠٤٠٤ | ١٤٠٧٠٤٠٢٠٠ | (قرية) الاخمين | | |
| ١٤٠٤١٧ | ١٤٠٧٠٤٠٣٠٠ | (قرية) كفر سليم | | |
| ١٤٠٤١٥ | ١٤٠٧٠٤٠٤٠٠ | (قرية) كفر الحارث | | |
| ١٤٠٤١٣ | ١٤٠٧٠٤٠٥٠٠ | (قرية رئيسية) شلقان | | |
| | ١٤٠٧٠٥٠٠٠٠ | (وحدة محلية) ابو الغيط | (مركز) القناطر الخيرية | (محافظة) القليوبية |
| ١٤٠٤٠٩ | ١٤٠٧٠٥٠١٠٠ | (قرية) باسوس | (وحدة محلية) ابو الغيط | (مركز) القناطر الخيرية |
| ١٤٠٤٠٢ | ١٤٠٧٠٥٠٢٠٠ | (قرية رئيسية) ابو الغيط | | |
| | ١٤٠٥٠٠٠٠٠٠ | (مركز) شبين القناطر | (محافظة) القليوبية | |
| ١٤٠٥ | ١٤٠٥٠٠٠٠٩٩ | (مركز شرطة) شبين القناطر | | |
| ١٤٠٥٠١ | ١٤٠٥٠١٠٠٠٠ | (مدينة) شبين القناطر | (مركز) شبين القناطر | (محافظة) القليوبية |
| | ١٤٠٥٠٢٠٠٠٠ | (وحدة محلية) الجعافرة | | |
| ١٤٠٥٣١ | ١٤٠٥٠٢٠١٠٠ | (قرية) كوم السمن | (وحدة محلية) الجعافرة | (مركز) شبين القناطر |
| ١٤٠٥١١ | ١٤٠٥٠٢٠٢٠٠ | (قرية) القشيش | | |
| ١٤٠٥١٠ | ١٤٠٥٠٢٠٣٠٠ | (قرية) العطاره | | |
| ١٤٠٥٠٨ | ١٤٠٥٠٢٠٤٠٠ | (قرية) السلمانية | | |
| ١٤٠٥٠٤ | ١٤٠٥٠٢٠٥٠٠ | (قرية) الحزانة | | |
| ١٤٠٥١٩ | ١٤٠٥٠٢٠٦٠٠ | (قرية) عرب الشعارة | | |
| ١٤٠٥١٥ | ١٤٠٥٠٢٠٧٠٠ | (قرية) الغبرى | | |
| ١٤٠٥٠٣ | ١٤٠٥٠٢٠٨٠٠ | (قرية رئيسية) الجعافرة | | |
| | ١٤٠٥٠٣٠٠٠٠ | (وحدة محلية) طحانوب | (مركز) شبين القناطر | (محافظة) القليوبية |
| ١٤٠٥١٣ | ١٤٠٥٠٣٠١٠٠ | (قرية) الكوم الاحمر | (وحدة محلية) طحانوب | (مركز) شبين القناطر |
| ١٤٠٥٢٧ | ١٤٠٥٠٣٠٢٠٠ | (قرية) كفر سندوة | (وحدة محلية) المريج | |
| ١٤٠٥٢٩ | ١٤٠٥٠٣٠٣٠٠ | (قرية) كفر طحا | (وحدة محلية) طحانوب | |
| ١٤٠٥١٧ | ١٤٠٥٠٣٠٤٠٠ | (قرية رئيسية) طحانوب | | |

| كود الجهاز | كود المحليات | التقسيم الإداري لمحافظة القليوبية | |  |
|------------|--------------|-----------------------------------|---------------------------|---|
| | ١٤٠٥٠٤٠٠٠٠ | (وحدة محلية) نوى | (مركز) شبين القناطر | (محافظة) القليوبية |
| ١٤٠٥٠٧ | ١٤٠٥٠٤٠١٠٠ | (قرية) الزهويين | (وحدة محلية) نوى | (مركز) شبين القناطر |
| ١٤٠٥٣٦ | ١٤٠٥٠٤٠٢٠٠ | (قرية) نوب طحا | | |
| ١٤٠٥٣٧ | ١٤٠٥٠٤٠٣٠٠ | (قرية رئيسية) نوى | | |
| | ١٤٠٥٠٥٠٠٠٠ | (وحدة محلية) كفر شبين | (مركز) شبين القناطر | (محافظة) القليوبية |
| ١٤٠٥٣٤ | ١٤٠٥٠٥٠١٠٠ | (قرية) منية شبين | (وحدة محلية) كفر شبين | (مركز) شبين القناطر |
| ١٤٠٥٢٣ | ١٤٠٥٠٥٠٢٠٠ | (قرية) كفر الشوك | (وحدة محلية) المريج | |
| ١٤٠٥٢١ | ١٤٠٥٠٥٠٣٠٠ | (قرية) كفر الدير | (وحدة محلية) كفر شبين | |
| ١٤٠٥١٤ | ١٤٠٥٠٥٠٤٠٠ | (قرية رئيسية) المريج | (وحدة محلية) المريج | |
| ١٤٠٥٠٦ | ١٤٠٥٠٥٠٥٠٠ | (قرية) الحصافة | (وحدة محلية) كفر شبين | |
| ١٤٠٥٢٨ | ١٤٠٥٠٥٠٦٠٠ | (قرية رئيسية) كفر شبين | | |
| | ١٤٠٥٠٦٠٠٠٠ | (وحدة محلية) الاحراز | (مركز) شبين القناطر | (محافظة) القليوبية |
| ١٤٠٥١٦ | ١٤٠٥٠٦٠١٠٠ | (قرية) تل بنى تميم | (وحدة محلية) الاحراز | (مركز) شبين القناطر |
| ١٤٠٥٣٢ | ١٤٠٥٠٦٠٢٠٠ | (قرية) كفر سليمان الور | | |
| ١٤٠٥٠٩ | ١٤٠٥٠٦٠٣٠٠ | (قرية) الشوك | (وحدة محلية) المريج | |
| ١٤٠٥٠٢ | ١٤٠٥٠٦٠٤٠٠ | (قرية رئيسية) الاحراز | (وحدة محلية) الاحراز | |
| | ١٤٠٥٠٧٠٠٠٠ | (وحدة محلية) منشأة الكرام | (مركز) شبين القناطر | (محافظة) القليوبية |
| ١٤٠٥٣٥ | ١٤٠٥٠٧٠١٠٠ | (قرية) نزلة عرب جهيبة | (وحدة محلية) منشأة الكرام | (مركز) شبين القناطر |
| ١٤٠٥٢٠ | ١٤٠٥٠٧٠٢٠٠ | (قرية) عرب الصوالحة | | |
| ١٤٠٥٣٣ | ١٤٠٥٠٧٠٣٠٠ | (قرية رئيسية) منشأة الكرام | | |
| | ١٤٠٥٠٨٠٠٠٠ | (وحدة محلية) طحورية | (مركز) شبين القناطر | (محافظة) القليوبية |
| ١٤٠٥٣٠ | ١٤٠٥٠٨٠١٠٠ | (قرية) كفر طحورية | (وحدة محلية) طحورية | (مركز) شبين القناطر |
| ١٤٠٥٢٤ | ١٤٠٥٠٨٠٢٠٠ | (قرية) كفر الشيخة سالمة | | |
| ١٤٠٥١٢ | ١٤٠٥٠٨٠٣٠٠ | (قرية) القلزم | | |
| ١٤٠٥٠٥ | ١٤٠٥٠٨٠٤٠٠ | (قرية) الحسانية | | |
| ١٤٠٥٢٢ | ١٤٠٥٠٨٠٥٠٠ | (قرية) كفر الشرفا القبلى | | |
| ١٤٠٥٢٦ | ١٤٠٥٠٨٠٦٠٠ | (قرية) كفر سعد بحيرى | | |
| ١٤٠٥٢٥ | ١٤٠٥٠٨٠٧٠٠ | (قرية) كفر الصهيبى | | |
| ١٤٠٥١٨ | ١٤٠٥٠٨٠٨٠٠ | (قرية رئيسية) طحورية | | |
| | ١٤٠٥٠٩٠٠٠٠ | (وحدة محلية) المريج | (مركز) شبين القناطر | (محافظة) القليوبية |
| | ١٤٠١٠٠٠٠٠٠ | (مدينة) شبرا الخيمة | (محافظة) القليوبية | |
| ١٤٠٦٠١ | ١٤٠١٠٠٠٠٠١ | (شياخة) مدينة شبرا الخيمة | (قسم) أول شبرا الخيمة | (مدينة) شبرا الخيمة |
| ١٤٠٦٠٢ | ١٤٠١٠٠٠٠٠٢ | (شياخة) بيجام | | |
| ١٤٠٦٠٣ | ١٤٠١٠٠٠٠٠٣ | (شياخة) دمنهور شبرا | | |
| | ١٤٠١٠١٠٠٠٠ | (حى) غرب | (مدينة) شبرا الخيمة | (محافظة) القليوبية |
| ١٤٠٦ | ١٤٠١٠٢٠١٠١ | (قسم) أول شبرا الخيمة | | |
| | ١٤٠١٠٢٠٠٠٠ | (حى) شرق | | |
| ١٤٠٧٠١ | ١٤٠١٠٢٠٠٠٠١ | (شياخة) بهتيم | (قسم) ثان شبرا الخيمة | |
| ١٤٠٧٠٢ | ١٤٠١٠٢٠٠٠٠٢ | (شياخة) مسطرد | | |
| ١٤٠٧ | ١٤٠١٠٢٠١٠٠ | (قسم) ثان شبرا الخيمة | (محافظة) القليوبية | |

| كود الجهاز | كود المحليات | التقسيم الإداري لمحافظة القليوبية | |  |
|------------|--------------|--|-------------------------|---|
| | ١٤٠٣٠٠٠٠٠٠ | (مركز طوخ | (محافظة) القليوبية | |
| ١٤٠٨ | ١٤٠٣٠٠٠٠٩٩ | (مركز شرطة) طوخ | | |
| ١٤٠٨٠١ | ١٤٠٣٠١٠٠٠٠ | (مدينة) طوخ | (مركز) طوخ | (محافظة) القليوبية |
| | ١٤٠٣٠٣٠٠٠٠ | (وحدة محلية) الدير | | |
| ١٤٠٨٠٦ | ١٤٠٣٠٣٠١٠٠ | (قرية) عرب الحصوة | (وحدة محلية) الدير | (مركز) طوخ |
| ١٤٠٨١٥ | ١٤٠٣٠٣٠٢٠٠ | (قرية) المنزلة | | |
| ١٤٠٨٣٠ | ١٤٠٣٠٣٠٣٠٠ | (قرية) عرب الغديري | | |
| ١٤٠٨٠٧ | ١٤٠٣٠٣٠٤٠٠ | (قرية رئيسية) الدير | | |
| | ١٤٠٣٠٤٠٠٠٠ | (وحدة محلية) ترسا | (مركز) طوخ | (محافظة) القليوبية |
| ١٤٠٨٢٧ | ١٤٠٣٠٤٠٢٠٠ | (قرية) شبرا هارس | (وحدة محلية) ترسا | (مركز) طوخ |
| ١٤٠٨٣٢ | ١٤٠٣٠٤٠٣٠٠ | (قرية) كفر الجمال | | |
| ١٤٠٨٣١ | ١٤٠٣٠٤٠٤٠٠ | (قرية) قرقشندة | | |
| ١٤٠٨٢٠ | ١٤٠٣٠٤٠٥٠٠ | (قرية رئيسية) ترسا | | |
| | ١٤٠٣٠٥٠٠٠٠ | (وحدة محلية) مشتهر | (مركز) طوخ | (محافظة) القليوبية |
| ١٤٠٨٠٥ | ١٤٠٣٠٥٠١٠٠ | (قرية) الحصة | (وحدة محلية) مشتهر | (مركز) طوخ |
| ١٤٠٨٤٠ | ١٤٠٣٠٥٠٢٠٠ | (قرية) كفر علوان | | |
| ١٤٠٨٣٣ | ١٤٠٣٠٥٠٣٠٠ | (قرية) كفر الحدادين | | |
| ١٤٠٨٢٣ | ١٤٠٣٠٥٠٤٠٠ | (قرية) دندنا | | |
| ١٤٠٨٣٩ | ١٤٠٣٠٥٠٥٠٠ | (قرية) كفر حسن سعد | | |
| ١٤٠٨٤٤ | ١٤٠٣٠٥٠٦٠٠ | (قرية رئيسية) مشتهر | | |
| | ١٤٠٣٠٦٠٠٠٠ | (وحدة محلية) اكياد دجوى | (مركز) طوخ | (محافظة) القليوبية |
| ١٤٠٨٢٨ | ١٤٠٣٠٦٠١٠٠ | (قرية) طنط الجزيرة | (وحدة محلية) اكياد دجوى | (مركز) طوخ |
| ١٤٠٨٣٥ | ١٤٠٣٠٦٠٢٠٠ | (قرية) كفر الرجالات | | |
| ١٤٠٨٢١ | ١٤٠٣٠٦٠٣٠٠ | (قرية) جزيرة الاحرار(جزيرة الاعجم سابقا) | | |
| ١٤٠٨٠٤ | ١٤٠٣٠٦٠٤٠٠ | (قرية رئيسية) اكياد دجوى | | |
| | ١٤٠٣٠٧٠٠٠٠ | (وحدة محلية) ميت كنانة | (مركز) طوخ | (محافظة) القليوبية |
| ١٤٠٨٤٧ | ١٤٠٣٠٧٠١٠٠ | (قرية رئيسية) ميت كنانة و كفر شومان | (وحدة محلية) ميت كنانة | (مركز) طوخ |
| ١٤٠٨٢٦ | ١٤٠٣٠٧٠٢٠٠ | (قرية) سرى | | |
| ١٤٠٨٢٩ | ١٤٠٣٠٧٠٣٠٠ | (قرية) عرب الرواشدة | | |
| ١٤٠٨٠٢ | ١٤٠٣٠٧٠٤٠٠ | (قرية) الابيارى | | |
| | ١٤٠٣٠٨٠٠٠٠ | (وحدة محلية) كفر منصور | (مركز) طوخ | (محافظة) القليوبية |
| ١٤٠٨٤٢ | ١٤٠٣٠٨٠١٠٠ | (قرية) كفور عابد | (وحدة محلية) كفر منصور | (مركز) طوخ |
| ١٤٠٨٤٣ | ١٤٠٣٠٨٠٢٠٠ | (قرية) كوم الاطرون | | |
| ١٤٠٨٣٨ | ١٤٠٣٠٨٠٣٠٠ | (قرية) كفر النخلة | | |
| ١٤٠٨٤١ | ١٤٠٣٠٨٠٤٠٠ | (قرية رئيسية) كفر منصور | | |
| | ١٤٠٣٠٩٠٠٠٠ | (وحدة محلية) نامول | (مركز) طوخ | (محافظة) القليوبية |
| ١٤٠٨٢٥ | ١٤٠٣٠٩٠١٠٠ | (قرية) سنهرة | (وحدة محلية) نامول | (مركز) طوخ |
| ١٤٠٨٢٢ | ١٤٠٣٠٩٠٢٠٠ | (قرية) خلوة سنهرة | | |
| ١٤٠٨٤٦ | ١٤٠٣٠٩٠٤٠٠ | (قرية) منصوره نامول | | |
| ١٤٠٨٣٤ | ١٤٠٣٠٩٠٥٠٠ | (قرية) كفر الحصافة | | |

| كود الجهاز | | كود المحليات | | التقسيم الإداري لمحافظة القليوبية | |  |
|------------|------------|-----------------------------|----------------------------|-----------------------------------|--|---|
| ١٤٠٨٤٨ | ١٤٠٣٠٩٠٦٠٠ | (قرية رئيسية) نامول | (وحدة محلية) نامول | (مركز) طوخ | | |
| | ١٤٠٣١٠٠٠٠٠ | (وحدة محلية) العمار الكبرى | (مركز) طوخ | (محافظة) القليوبية | | |
| ١٤٠٨١٣ | ١٤٠٣١٠٠١٠٠ | (قرية رئيسية) العمار الكبرى | (وحدة محلية) العمار الكبرى | (مركز) طوخ | | |
| ١٤٠٨١٦ | ١٤٠٣١٠٠٢٠٠ | (قرية) امباى | | | | |
| ١٤٠٨٣٧ | ١٤٠٣١٠٠٣٠٠ | (قرية) كفر الفقهاء | | | | |
| | ١٤٠٣١١٠٠٠٠ | (وحدة محلية) اجهور الكبرى | (مركز) طوخ | (محافظة) القليوبية | | |
| ١٤٠٨١٨ | ١٤٠٣١١٠١٠٠ | (قرية) برشوم الكبرى | (وحدة محلية) اجهور الكبرى | (مركز) طوخ | | |
| ١٤٠٨١٧ | ١٤٠٣١١٠٢٠٠ | (قرية) برشوم الصغرى | | | | |
| ١٤٠٨٠٩ | ١٤٠٣١١٠٣٠٠ | (قرية) السيفا | | | | |
| ١٤٠٨١٠ | ١٤٠٣١١٠٤٠٠ | (قرية) الصالحية | | | | |
| ١٤٠٨٣٦ | ١٤٠٣١١٠٥٠٠ | (قرية) كفر العمار | | | | |
| ١٤٠٨٠٣ | ١٤٠٣١١٠٦٠٠ | (قرية رئيسية) اجهور الكبرى | | | | |
| ١٤٠٨٤٩ | ١٤٠٣١١٠٧٠٠ | (قرية) كومبتين | | | | |
| | ١٤٠٣١٢٠٠٠٠ | (وحدة محلية) بلتان | (مركز) طوخ | (محافظة) القليوبية | | |
| ١٤٠٨٢٤ | ١٤٠٣١٢٠١٠٠ | (قرية) زاوية بلتان | (وحدة محلية) بلتان | (مركز) طوخ | | |
| ١٤٠٨١٢ | ١٤٠٣١٢٠٢٠٠ | (قرية) العبادلة | | | | |
| ١٤٠٨٤٥ | ١٤٠٣١٢٠٣٠٠ | (قرية) منشية العمار | | | | |
| ١٤٠٨٠٨ | ١٤٠٣١٢٠٤٠٠ | (قرية) السفاينة | | | | |
| ١٤٠٨١١ | ١٤٠٣١٢٠٥٠٠ | (قرية) الصفا | | | | |
| ١٤٠٨١٤ | ١٤٠٣١٢٠٦٠٠ | (قرية) الغزاوية | | | | |
| ١٤٠٨١٩ | ١٤٠٣١٢٠٧٠٠ | (قرية رئيسية) بلتان | | | | |
| | ١٤٠٤٠٠٠٠٠٠ | (مركز) قليوب | (محافظة) القليوبية | | | |
| ١٤٠٩٠١ | ١٤٠٤٠١٠٠٠٠ | (مدينة) قليوب | (مركز) قليوب | (محافظة) القليوبية | | |
| ١٤٠٩ | ١٤٠٤٠١٠١٠٠ | (قسم) قليوب | (مدينة) قليوب | (مركز) قليوب | | |
| | ١٤٠٤٠٢٠٠٠٠ | (وحدة محلية) طنان | (مركز) قليوب | (محافظة) القليوبية | | |
| ١٤١٠ | ١٤٠٤٠٠٠٠٩٩ | (مركز شرطة) قليوب | (محافظة) القليوبية | | | |
| ١٤١٠٠٣ | ١٤٠٤٠٢٠١٠٠ | (قرية) السد | (وحدة محلية) طنان | (مركز) قليوب | | |
| ١٤١٠١٠ | ١٤٠٤٠٢٠٢٠٠ | (قرية رئيسية) طنان | | | | |
| | ١٤٠٤٠٣٠٠٠٠ | (وحدة محلية) ناى | (مركز) قليوب | (محافظة) القليوبية | | |
| ١٤١٠١٣ | ١٤٠٤٠٣٠١٠٠ | (قرية) كفر رمادة والترجمان | (وحدة محلية) ناى | (مركز) قليوب | | |
| ١٤١٠٠١ | ١٤٠٤٠٣٠٢٠٠ | (قرية رئيسية) ناى | | | | |
| | ١٤٠٤٠٤٠٠٠٠ | (وحدة محلية) صنافير | (مركز) قليوب | (محافظة) القليوبية | | |
| ١٤١٠٠٦ | ١٤٠٤٠٤٠١٠٠ | (قرية) حلاية وكفر السبيل | (وحدة محلية) صنافير | (مركز) قليوب | | |
| ١٤١٠٠٩ | ١٤٠٤٠٤٠٢٠٠ | (قرية رئيسية) صنافير | | | | |
| | ١٤٠٤٠٥٠٠٠٠ | (وحدة محلية) بلقس | (مركز) قليوب | (محافظة) القليوبية | | |
| ١٤١٠٠٧ | ١٤٠٤٠٥٠١٠٠ | (قرية) زاوية النجار | (وحدة محلية) بلقس | (مركز) قليوب | | |
| ١٤١٠١٤ | ١٤٠٤٠٥٠٢٠٠ | (قرية) كوم اشفين | | | | |
| ١٤١٠٠٥ | ١٤٠٤٠٥٠٣٠٠ | (قرية رئيسية) بلقس | | | | |
| | ١٤٠٤٠٦٠٠٠٠ | (وحدة محلية) ميت حلفا | (مركز) قليوب | (محافظة) القليوبية | | |
| ١٤١٠١٥ | ١٤٠٤٠٦٠١٠٠ | (قرية) منطى | (وحدة محلية) ميت حلفا | (مركز) قليوب | | |

| كود الجهاز | | كود المحليات | | التقسيم الإداري لمحافظة القليوبية | |  |
|------------|-------------|------------------------------|-----------------------------|-----------------------------------|--|---|
| ١٤١٠١٧ | ١٤٠٤٠٦٠٢٠٠ | (قرية) ميت نما | (وحدة محلية) ميت حلفا | (مركز) قليبوب | | |
| ١٤١٠٠٢ | ١٤٠٤٠٦٠٣٠٠ | (قرية) الاصلاح الزراعى | | | | |
| ١٤١٠١٦ | ١٤٠٤٠٦٠٤٠٠ | (قرية رئيسية) ميت حلفا | | | | |
| ١٤١٠١٨ | ١٤٠٤٠٦٠٥٠٠ | (قرية) أبو سنة | | | | |
| | ١٤٠٤٠٧٠٠٠٠ | (وحدة محلية) سنديون | (مركز) قليبوب | (محافظة) القليوبية | | |
| ١٤١٠٠٤ | ١٤٠٤٠٧٠١٠٠ | (قرية) الصباح | (وحدة محلية) سنديون | (مركز) قليبوب | | |
| ١٤١٠١٢ | ١٤٠٤٠٧٠٢٠٠ | (قرية) كفر ابو جمعة | | | | |
| ١٤١٠١١ | ١٤٠٤٠٧٠٣٠٠ | (قرية) قلما | | | | |
| ١٤١٠٠٨ | ١٤٠٤٠٧٠٤٠٠ | (قرية رئيسية) سنديون | | | | |
| | ١٤٠٦٠٠٠٠٠٠ | (مركز) كفر شكر | (محافظة) القليوبية | | | |
| ١٤١١ | ١٤٠٦٠٠٠٠٩٩ | (مركز شرطة) كفر شكر | | | | |
| ١٤١١٠١ | ١٤٠٦٠١٠٠٠٠ | (مدينة) كفر شكر | (مركز) كفر شكر | (محافظة) القليوبية | | |
| | ١٤٠٦٠٢٠٠٠٠٠ | (وحدة محلية) كفر طصفا | | | | |
| ١٤١١١٥ | ١٤٠٦٠٢٠١٠٠ | (قرية) كفر صليب سلامة | (وحدة محلية) كفر طصفا | (مركز) كفر شكر | | |
| ١٤١١١٠ | ١٤٠٦٠٢٠٢٠٠ | (قرية) طصفا | | | | |
| ١٤١١١٣ | ١٤٠٦٠٢٠٣٠٠ | (قرية) كفر رجب | | | | |
| ١٤١١٠٤ | ١٤٠٦٠٢٠٤٠٠ | (قرية) الزمرونية | | | | |
| ١٤١١١٧ | ١٤٠٦٠٢٠٥٠٠ | (قرية) كفر عبد السيد نوار | | | | |
| ١٤١١٢٣ | ١٤٠٦٠٢٠٦٠٠ | (قرية) كفر مروان | | | | |
| ١٤١١١٦ | ١٤٠٦٠٢٠٧٠٠ | (قرية رئيسية) كفر طصفا | | | | |
| | ١٤٠٦٠٣٠٠٠٠٠ | (وحدة محلية) المنشأة الكبرى | (مركز) كفر شكر | (محافظة) القليوبية | | |
| ١٤١١٠٧ | ١٤٠٦٠٣٠١٠٠ | (قرية) المنشأة الصغرى | (وحدة محلية) المنشأة الكبرى | (مركز) كفر شكر | | |
| ١٤١١٢٢ | ١٤٠٦٠٣٠٢٠٠ | (قرية) ميت الدريج | | | | |
| ١٤١١٠٦ | ١٤٠٦٠٣٠٣٠٠ | (قرية) الصفيين | | | | |
| ١٤١١٠٨ | ١٤٠٦٠٣٠٤٠٠ | (قرية رئيسية) المنشأة الكبرى | | | | |
| | ١٤٠٦٠٤٠٠٠٠٠ | (وحدة محلية) اسنيت | (مركز) كفر شكر | (محافظة) القليوبية | | |
| ١٤١١٢١ | ١٤٠٦٠٤٠١٠٠ | (قرية) كفور عامر ورضوان | (وحدة محلية) اسنيت | (مركز) كفر شكر | | |
| ١٤١١٢٠ | ١٤٠٦٠٤٠٢٠٠ | (قرية) كفر منصور | | | | |
| ١٤١١١٤ | ١٤٠٦٠٤٠٣٠٠ | (قرية) كفر على شرف الدين | | | | |
| ١٤١١٠٢ | ١٤٠٦٠٤٠٤٠٠ | (قرية رئيسية) اسنيت | | | | |
| | ١٤٠٦٠٥٠٠٠٠٠ | (وحدة محلية) الشقر | (مركز) كفر شكر | (محافظة) القليوبية | | |
| ١٤١١١٩ | ١٤٠٦٠٥٠١٠٠ | (قرية) كفر كردى | (وحدة محلية) الشقر | (مركز) كفر شكر | | |
| ١٤١١٠٩ | ١٤٠٦٠٥٠٢٠٠ | (قرية) برقطا | | | | |
| ١٤١١١٨ | ١٤٠٦٠٥٠٣٠٠ | (قرية) كفر عزب غنيم | | | | |
| ١٤١١١١ | ١٤٠٦٠٥٠٤٠٠ | (قرية) كفر الشهاوى خاطر | | | | |
| ١٤١١٠٥ | ١٤٠٦٠٥٠٥٠٠ | (قرية رئيسية) الشقر | | | | |
| | ١٤٠٦٠٦٠٠٠٠٠ | (وحدة محلية) البقاشين | (مركز) كفر شكر | (محافظة) القليوبية | | |
| ١٤١١١٢ | ١٤٠٦٠٦٠١٠٠ | (قرية) كفرالولجا | (وحدة محلية) البقاشين | (مركز) كفر شكر | | |
| ١٤١١٠٣ | ١٤٠٦٠٦٠٢٠٠ | (قرية رئيسية) البقاشين | | | | |
| | ١٤٠٧٠٠٠٠٠٠٠ | (مركز) القناطر الخيرية | (محافظة) القليوبية | | | |

| كود الجهاز | كود المحليات | التقسيم الإداري لمحافظة القليوبية | | |
|------------|--------------|-----------------------------------|-----------------------------|--------------------|
| | ١٤٠٧٠٢٠٠٠٠ | (وحدة محلية) سندبيس | (مركز) القناطر الخيرية | (محافظة) القليوبية |
| | ١٤٠٨٠٧٠٠٠٠ | (وحدة محلية) الخصوص | (مركز) الخانكة | |
| ١٤١٢٠١ | ١٤٠٨٠٧٠٢٠٠ | (قرية رئيسية) الخصوص | (وحدة محلية) الخصوص | (مركز) الخانكة |
| ١٤١٢ | ١٤١٢٠٠٠٠٠٠ | (قسم) الخصوص | (محافظة) القليوبية | |
| ١٤١٣ | ١٤٠٨٠٩٠١٠٠ | (قسم) العبور | (مجتمع عمراني) مدينة العبور | (محافظة) القليوبية |
| ١٤١٣٠١ | ١٤٠٨٠٩٠١٠١ | (مجتمع عمراني) مدينة العبور | (محافظة) القليوبية | |
| ١٤١٤٠١ | ١٤٠٣٠٢٠٠٠٠ | (مدينة) قها | (قسم) قها | (محافظة) القليوبية |
| ١٤١٤٠٢ | ١٤٠٣٠٤٠١٠٠ | (قرية) الحسانية | (وحدة محلية) ترسا | (مركز) طوخ |
| ١٤١٤٠٣ | ١٤٠٣٠٩٠٣٠٠ | (قرية) الناصرية | (وحدة محلية) نامول | |
| ١٤١٤ | ١٤١٤٠٠٠٠٠٠ | (قسم) قها | (محافظة) القليوبية | |